

ZARZĄDZENIE NR 509/2017

WÓJTA GMINY ZAPOLICE

z dnia 15 listopada 2017r.

w sprawie przyjęcia Gminnej Ewidencji Zabytków Gminy Zapolice

Na podstawie art. 7 ust. 1 pkt 9 i art. 31 ustawy z dnia 8 marca 1990r. o samorządzie gminnym (t.j. Dz. U. z 2017r. poz. 1875) w związku z art. 22 ust. 4 i 5 ustawy z dnia 23 lipca 2003r. o ochronie zabytków i opiece nad zabytkami (t.j. Dz. U. z 2014r. poz. 1446; z 2015r. poz. 397, poz. 774, poz. 1505; z 2016r. poz.1330, poz. 1887, poz. 1948; z 2017r. poz. 60, poz. 1086 i poz. 1595) zarządza się, co następuje:

§ 1. Przyjmuje się Gminną Ewidencję Zabytków Gminy Zapolice prowadzoną w formie zbioru kart adresowych zabytków nieruchomych z terenu Gminy Zapolice.

§ 2. Wykaz obiektów ujętych w Gminnej Ewidencji Zabytków Gminy Zapolice stanowi załącznik do niniejszego zarządzenia.



§ 3. Zarządzenie wchodzi w życie z dniem podpisania.


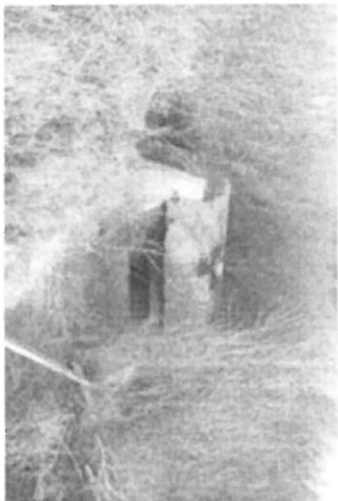
§ 4. Zarządzenie podlega ogłoszeniu w Biuletynie Informacji Publicznej Urzędu Gminy Zapolice i na tablicy ogłoszeń Urzędu Gminy Zapolice.

WÓJT  
GMINY ZAPOLICE  
*W. Oleśczyk*  
mgr Witold Oleśczyk







Załącznik do Zarządzenia  
NR 509/2017 Wójta Gminy Zapolice  
z dnia 15 listopada 2017 r.

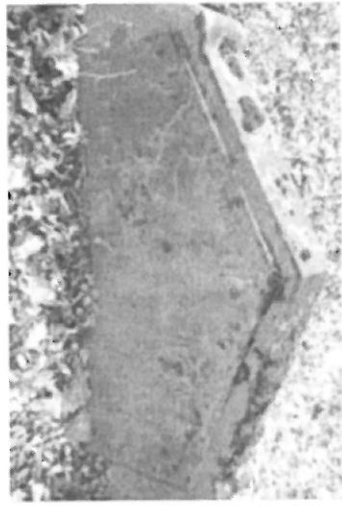
KARTA ADRESOWA ZABYTKU NIERUCHOMEGO		3. miejscowość
1. nazwa <b>ZESPÓŁ UMOCNIEŃ POLSKICH</b>	2. czas powstania <b>1939r.</b>	<b>BELEŃ</b>
8. fotografia z opisem wskazującym orientację		4. adres <b>BELEŃ 98-161 ZAPOLICE</b>
		5. Przynależność administracyjna <b>Województwo łódzkie Powiat zduńskowolski Gmina Zapolice Nr ewid. działki</b>
		6. Formy ochrony <b>BRAK</b>
7. Opracowanie karty adresowej (autor, data i podpis) <b>Ewa Iwaszkiewicz - Beridze marzec 2012</b>		








9. uwagi

<b>GEZ</b>		<b>KARTA ADRESOWA ZABYTKU NIERUCHOMEGO</b>		3. miejscowość <b>HOLENDRY</b>	
1. nazwa <b>CMENTARZ EWANGELICKI</b>		2. czas powstania		4. adres <b>HOLENDRY NR 98-161 ZAPOLICE</b>	
8. fotografia z opisem wskazującym orientację					
				5. Przynależność administracyjna Województwo łódzkie Powiat zduńskowski Gmina Zapolice Nr ewid. działki 72/1	
				6. Formy ochrony <b>BRAK</b>	
7. Opracowanie karty adresowej (autor, data i podpis) Ewa Wszkiewicz - Beridze marzec 2012					

9. uwagi

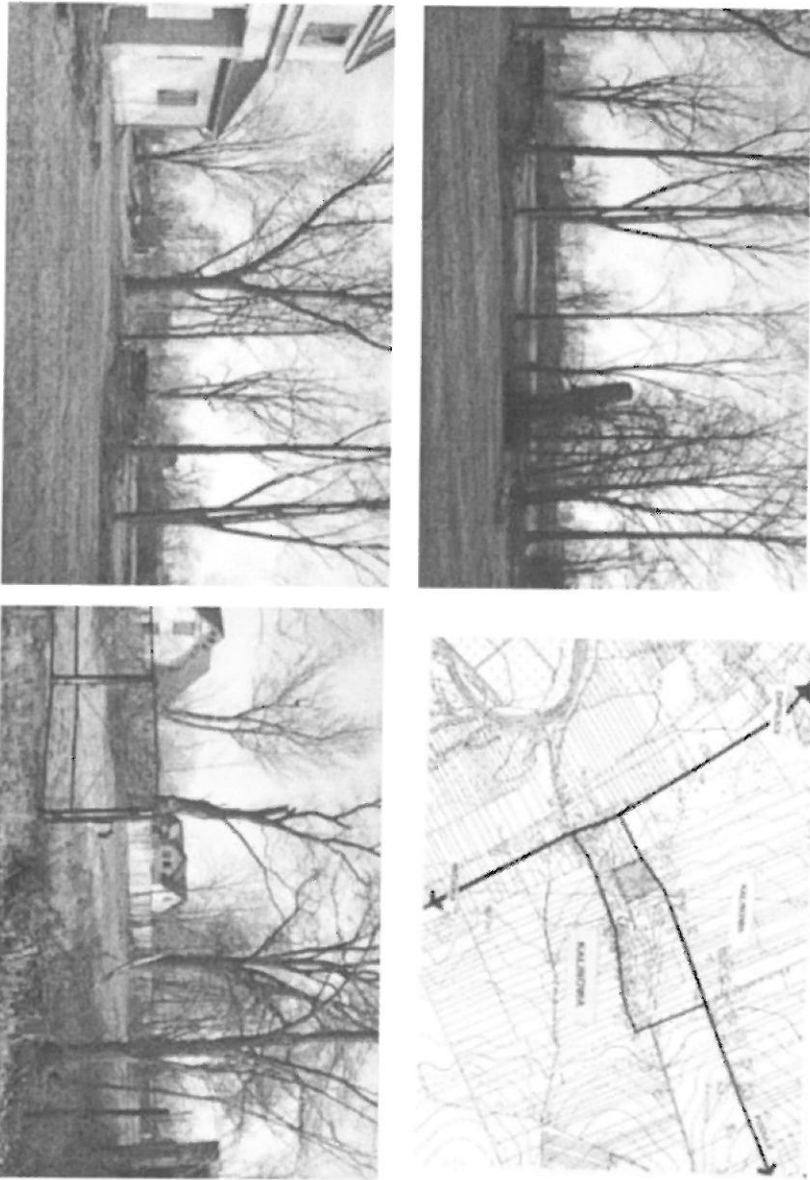




<b>GEZ</b>	<b>KARTA ADRESOWA ZABYTKU NIEMUCHOMEGO</b>		3. miejscowość <b>KALINOWA</b>
1. nazwa <b>ZESPÓŁ DWORSKI DWÓR</b>	2. czas powstania <b>ok. 1820r.</b>		4. adres <b>KALINOWA NR 98-161 ZAPOLICE</b>
8. fotografia z opisem wskazującym orientację			
		5. Przynależność administracyjna Województwo łódzkie Powiat zduńskowski Gmina Zapolice nr ewid. działki 243/1	
		6. Formy ochrony <b>NR REJ. 236/A</b>	
7. Opracowanie karty adresowej (autor, data i podpis) Ewa Iwaszkiewicz - Beridze marzec 2012			




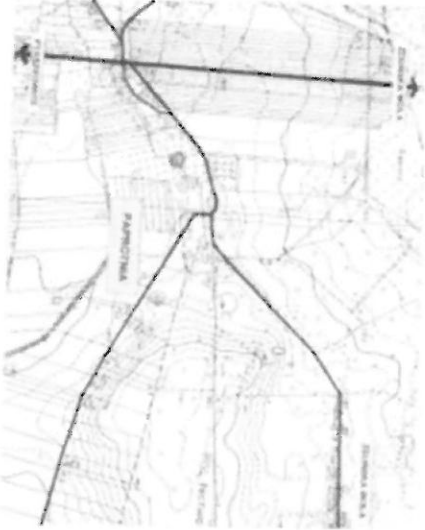


9. UWAGI




<b>GEZ</b>		<b>KARTA ADRESOWA ZABYTKU NIERUCHOMEGO</b>		<b>3. miejscowość</b>	
<b>1. nazwa ZESPÓŁ DWORSKI</b>		<b>PARK</b>		<b>KALINOWA</b>	
<b>2. czas powstania</b>				<b>4. adres</b>	
<b>8. fotografia z opisem wskazującym orientację</b>				<b>KALINOWA NR 98-161 ZAPOLICE</b>	
				<b>5. Przynależność administracyjna</b> Województwo łódzkie Powiat zduńskowski Gmina Zapolice Nr ewid. działki 243/1	
		<b>6. Formy ochrony</b> <b>BRAK</b>			
		<b>7. Opracowanie karty adresowej (autor, data i podpis)</b> Ewa Iwaszkiewicz - Berdże marzec 2012			


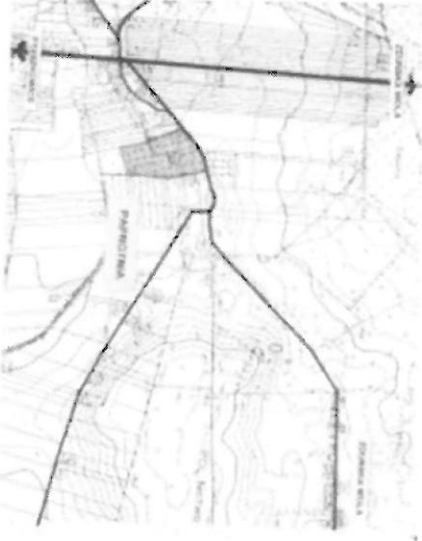




9. Uwagi

<b>GEZ</b>		<b>KARTA ADRESOWA ZABYTKU NIEMUCHOMEGO</b>		3. miejscowość <b>PAPROTNIA</b>	
1. nazwa <b>ZESPÓŁ PAŁACOWY</b> <b>PAŁAC</b>		2. czas powstania <b>1936r.</b>		4. adres <b>PAPROTNIA NR 98-161 ZAPOLICE</b>	
8. fotografia z opisem wskazującym orientację					
				5. Przynależność administracyjna Województwo łódzkie Powiat zduńskowski Gmina Zapolice nr ewid. działki 191/1	
				6. Formy ochrony <b>BRAK</b>	
7. Opracowanie karty adresowej (autor, data i podpis) Ewa Iwaszkiewicz - Berdże marzec 2012					







9. Уваги

<b>GEZ</b>		<b>KARTA ADRESOWA ZABYTKU NIERUCHOMEGO</b>		3. miejscowość <b>PAPROTNIA</b>	
1. nazwa <b>ZESPÓŁ PAŁACOWY</b>		2. czas powstania		4. adres <b>PAPROTNIA NR 98-161 ZAPOLICE</b>	
8. fotografia z opisem wskazującym orientację					
				5. Przynależność administracyjna Województwo łódzkie Powiat zduńskowski Gmina Zapolice nr ewid. działki 191/1, 192/1	
				6. Formy ochrony <b>BRAK</b>	
7. Opracowanie karty adresowej (autor, data i podpis) Ewa Iwaszkiewicz - Bertdze marzec 2012					



ИЗЕМН : 6

<b>GEZ</b>		<b>KARTA ADRESOWA ZABYTKU NIERUCHOMEGO</b>		3. miejscowość <b>PSTROKONIE</b>	
1. nazwa <b>ZESPÓŁ DWORSKI DWÓR</b>		2. czas powstania <b>Koniec XIX w.</b>		4. adres <b>PSTROKONIE NR 98-161 ZAPOLICE</b>	
8. fotografia z opisem wskazującym orientację					
				5. Przynależność administracyjna Województwo łódzkie Powiat zduńskowski Gmina Zapolice nr ewid. działki 241/1	
				6. Formy ochrony <b>NR REJ. 3071A</b>	
7. Opracowanie karty adresowej (autor, data i podpis) Ewa Iwaszkiewicz - Beridze marzec 2012					











рисунок 6




<b>GEZ</b>	<b>KARTA ADRESOWA ZABYTKU NIERUCHOMEGO</b>	3. miejscowość <b>PSTROKONIE</b>
1. nazwa <b>ZESPÓŁ DWORSKI PARK</b>	2. czas powstania	4. adres <b>PSTROKONIE NR 98-161 ZAPOLICE</b>
8. fotografia z opisem wskazującym orientację		5. Przynależność administracyjna Województwo łódzkie Powiat zduńskowski Gmina Zapolice nr ewid. działki 241/1
		6. Formy ochrony <b>NR REJ. 423/A</b>
		7. Opracowanie karty adresowej (autor, data i podpis) Ewa Iwaszkiewicz - Beritze marzec 2012

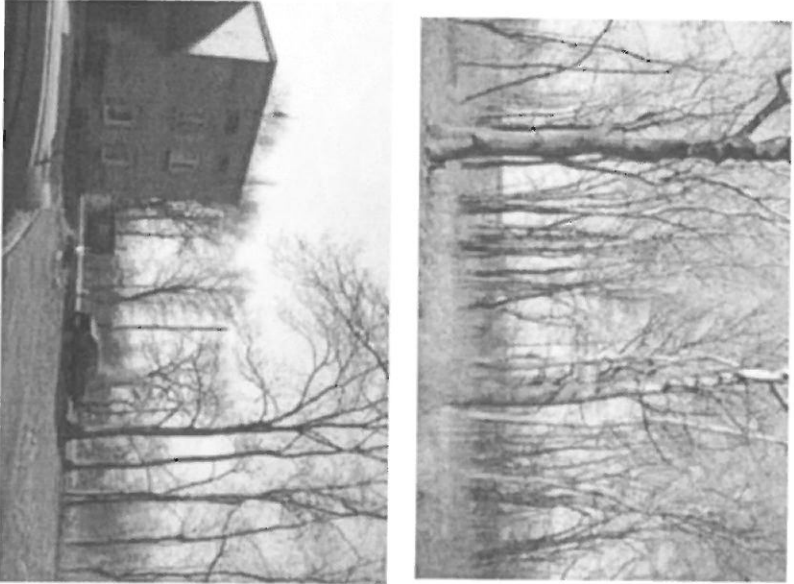




9. uwagi

<b>GEZ</b>		<b>KARTA ADRESOWA ZABYTKU NIEMUCHOMEGO</b>		<b>3. miejscowość</b>	
<b>DWÓR</b>		<b>ok. 1820r.</b>		<b>PTASZKOWICE</b>	
1. nazwa		2. czas powstania		4. adres	
8. fotografia z opisem wskazującym orientację		 		<b>PTASZKOWICE NR 98-161 ZAPOLICE</b>	
				5. Przynależność administracyjna Województwo łódzkie Powiat zduńskowski Gmina Zapolice nr ewid. działki 103/6,	
				6. Formy ochrony <b>BRAK</b>	
				7. Opracowanie karty adresowej (autor, data i podpis) Ewa Iwaszkiewicz - Beridze marzec 2012	







9. uwagi


<b>GEZ</b>		<b>KARTA ADRESOWA ZABYTKU NIERUCHOMEGO</b>		3. miejscowość			
<b>PARK DWORSKI</b>				<b>PTASZKOWICE</b>			
1. nazwa		2. czas powstania		4. adres			
8. fotografia z opisem wskazującym orientację						<b>PTASZKOWICE NR 98-161 ZAPOLICE</b>	
				5. Przynależność administracyjna			
				Województwo łódzkie			
				Powiat zduńskowski			
				Gmina Zapolice			
				nr ewid. działki			
				<b>103/6, 103/7, 103/8, 106</b>			
				6. Formy ochrony			
				<b>BRAK</b>			
				7. Opracowanie karty adresowej (autor, data i podpis)			
				Ewa Iwaszkiewicz - Berdże			
				marzec 2012			





9. Uwagi

<b>KARTA ADRESOWA ZABYTKU NIERUCHOMEGO</b>		3. miejscowość
1. nazwa	<b>GEZ KAPLICA DWORSKA</b>	<b>REMBIESZÓW</b>
2. czas powstania		<b>XIX w.</b>
8. fotografia z opisem wskazującym orientację		
		4. adres <b>REMBIESZÓW NR 98-161 ZAPOLICE</b>
		5. Przynależność administracyjna Województwo łódzkie Powiat zduńskowski Gmina Zapolice nr ewid. działki 736
6. Formy ochrony <b>NR REJ. 250/A</b>		
7. Opracowanie karty adresowej (autor, data i podpis) Ewa Iwaszkiewicz - Beridze marzec 2012		



13. uwagi













<b>KARTA ADRESOWA ZABYTKU NIERUCHOMEGO</b>		3. miejscowość
<b>GEZ</b>		<b>REMBIESZÓW</b>
1. nazwa <b>RELIKT ZESPOŁU DWORSKIEGO POZOSTAŁOŚĆ PARKU</b>	2. czas powstania <b>XIX w.</b>	
8. fotografia z opisem wskazującym orientację		4. adres <b>REMBIESZÓW NR 98-161 ZAPOLICE</b>
		5. Przynależność administracyjna Województwo łódzkie Powiat zduńskowski Gmina Zapolice nr ewid. działki 736
		6. Formy ochrony
		7. Opracowanie karty adresowej (autor, data i podpis) Ewa Iwaszkiewicz - Beridze marzec 2012





13. uwagi




GEZ		KARTA ADRESOWA ZABYTKU NIERUCHOMEGO	
1. nazwa <b>ZESPÓŁ KOŚCIOŁA PARAFIALNEGO P.W. ŚW. URSZULI KOŚCIÓŁ</b>		2. czas powstania <b>1 poł. XIII w. rozbud. 1458r. 1726r.</b>	
8. fotografia z opisem wskazującym orientację			
 		 	
3. miejscowość		<b>STRONISKO</b>	
4. adres		<b>STRONISKO NR 98-161 ZAPOLICE</b>	
5. Przynależność administracyjna		<b>Województwo łódzkie</b> <b>Powiat zduńskowski</b> <b>Gmina Zapolice</b> <b>nr ewid. działki 299</b>	
6. Formy ochrony		<b>NR REJ. 253/A</b>	
7. Opracowanie karty adresowej (autor, data i podpis)			
Ewa Iwaszkiewicz - Beridze marzec 2012			





9. uwagi




<b>GEZ</b>		<b>KARTA ADRESOWA ZABYTKU NIERUCHOMEGO</b>	
1. nazwa <b>ZESPÓŁ KOŚCIOŁA PARAFIALNEGO P.W. ŚW. URSZULI OTOCZENIE KOŚCIOŁA</b>		2. czas powstania	
8. fotografia z opisem wskazującym orientację			
 		3. miejscowość <b>STRONŃSKO</b>	
 		4. adres <b>STRONŃSKO 98-161 ZAPOLICE</b>	
6. Formy ochrony <b>BRAK</b>		5. Przynależność administracyjna Województwo łódzkie Powiat zduńskowski Gmina Zapolice nr ewid. działki <b>201, 210, 299</b>	
7. Opracowanie karty adresowej (autor, data i podpis) Ewa Iwaszkiewicz - Beridze marzec 2012			







9. Уваги

<b>GEZ</b>		<b>KARTA ADRESOWA ZABYTKU NIERUCHOMEGO</b>		3. miejscowość	
1. nazwa <b>ZESPÓŁ KOŚCIOŁA PARAFIALNEGO P.W. ŚW. URSZULI PLEBANIA</b>		2. czas powstania <b>1908r.</b>		<b>STRONÓSKO</b>	
8. fotografia z opisem wskazującym orientację					
				4. adres <b>STRONÓSKO NR 98-161 ZAPOLICE</b>	
				5. Przynależność administracyjna <b>Województwo łódzkie Powiat zduńskowski Gmina Zapolice nr ewid. działki 201</b>	
				6. Formy ochrony <b>BRAK</b>	
				7. Opracowanie karty adresowej (autor, data i podpis) <b>Ewa Iwaszkiewicz - Beridze marzec 2012</b>	



ідеяи 6



<b>GEZ</b>	<b>KARTA ADRESOWA ZABYTKU NIERUCHOMEGO</b>	3. miejscowość <b>STRONÓSKO</b>
1. nazwa <b>ZESPÓŁ CMENTARZA PARAFIALNEGO KAPLICA CMENTARNA</b>		2. czas powstania
8. fotografia z opisem wskazującym orientację		
		4. adres <b>STRONÓSKO NR 98-161 ZAPOLICE</b>
		5. Przynależność administracyjna Województwo łódzkie Powiat zduńskowski Gmina Zapolice nr ewid. działki 142
		6. Formy ochrony <b>NR REJ. 254/A</b>
7. Opracowanie karty adresowej (autor, data i podpis) Ewa Waszkiewicz - Berdże marzec 2012		














рисунок 6

		3. miejscowość
1. nazwa <b>ZESPÓŁ CMENTARZA PARAFIALNEGO CMENTARZ</b>	2. czas powstania	<b>STRONÓSKO</b>
8. fotografia z opisem wskazującym orientację		
		4. adres <b>STRONÓSKO NR 98-161 ZAPOLICE</b>
		5. Przynależność administracyjna Województwo łódzkie Powiat zduńskowski Gmina Zapolice nr ewid. działki 142
6. Formy ochrony		7. Opracowanie karty adresowej (autor, data i podpis) Ewa Iwaszkiewicz - Beridze marzec 2012






9. UWAGI

<b>GEZ</b>		<b>KARTA ADRESOWA ZABYTKU NIEMUCHOMEGO</b>		3. miejscowość	
1. nazwa		2. czas powstania		<b>STRONÓSKO</b>	
<b>PARK DWORSKI</b>		<b>XIX w.</b>		4. adres	
9. materiały graficzne		 		5. Przynależność administracyjna	
				Województwo łódzkie	
				Powiat zduńskowski	
				Gmina Zapolice	
				nr ewid. działki 194	
				6. Formy ochrony	
				<b>BRAK</b>	
				7. Opracowanie karty adresowej (autor, data i podpis)	
				Ewa Iwaszkiewicz - Berdże	
				marzec 2012	







решит 6

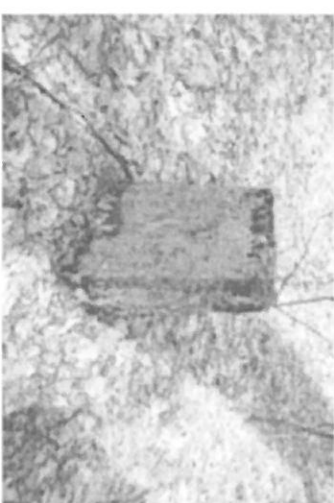


GEZ		KARTA ADRESOWA ZABYTKU NIERUCHOMEGO		3. miejscowość	
1. nazwa		DOM NR 6		STRONÓSKO	
2. czas powstania		ok. 1900r.		4. adres	
8. fotografia z opisem wskazującym orientację				5. Przynależność administracyjna Województwo łódzkie Powiat zduńskowski Gmina Zapolice nr ewid. działki 209	
		6. Formy ochrony		BRAK	
		7. Opracowanie karty adresowej (autor, data i podpis)		Ewa Iwaszkiewicz - Berndze marzec 2012	



9. Uvaga!



<b>GEZ</b>		<b>KARTA ADRESOWA ZABYTKU NIEMUCHOMEGO</b>	
1. nazwa	<b>CMENTARZ WOJENNY</b>	2. czas powstania	<b>1914r.</b>
8. fotografia z opisem wskazującym orientację			
			
			
3. miejscowość			
<b>SWĘDZIENIEJEWICE</b>			
4. adres			
<b>SWĘDZIENIEJEWICE 98-161 ZAPOLICE</b>			
5. Przynależność administracyjna			
Województwo łódzkie			
Powiat zduńskowski			
Gmina Zapolice			
nr ewid. 151			
6. Formy ochrony			
<b>BRAK</b>			
7. Opracowanie karty adresowej (autor, data i podpis)			
Ewa Iwaszkiewicz - Berdże			
marzec 2012			



9. uwagi

**GEZ**

**KARTA ADRESOWA ZABYTKU NIERUCHOMEGO**

3. miejscowość

1. nazwa

**PARK WIEJSKI**

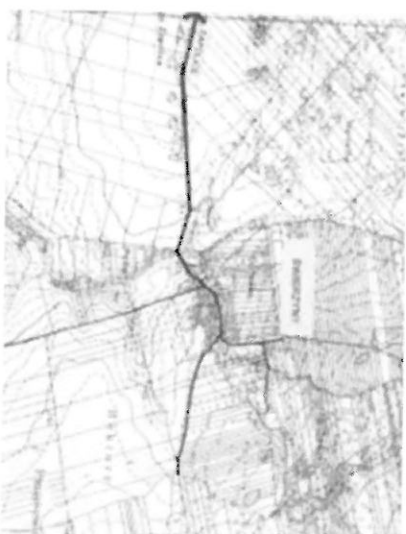
2. czas powstania

**ŚWIERZYN**

8. fotografia z opisem wskazującym orientację

4. adres

**ŚWIERZYN  
98-161 ZAPOLICE**




5. Przynależność administracyjna

Województwo łódzkie  
Powiat zduńskowski  
Gmina Zapolice  
nr ewid. działki  
**276, 277, 278, 279, 284, 285**

6. Formy ochrony

**BRAK**







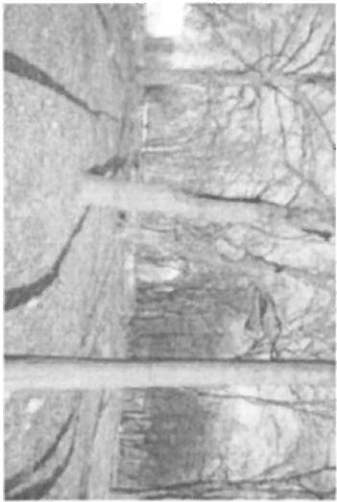
7. Opracowanie karty adresowej (autor, data i podpis)

Ewa Iwaszkiewicz - Beridze  
marzec 2012



9. Uwagi


A large, empty rectangular box with a thin black border, occupying most of the page. It is intended for handwritten notes or observations.

GEZ		KARTA ADRESOWA ZABYTKU NIERUCHOMEGO	
1. nazwa <b>RELIKT ZESPOŁU DWORSKIEGO PARK DWORSKI</b>		2. czas powstania <b>Pocz. XX w.</b>	
8. fotografia z opisem wskazującym orientację			
			
3. miejscowość <b>ZAPOLICE</b>			
4. adres <b>ZAPOLICE 98-161 ZAPOLICE</b>			
5. Przynależność administracyjna Województwo łódzkie Powiat zduńskowski Gmina Zapolice nr ewid. działek 171/1, 175, 176/1, 176/2, 176/3, 176/4, 176/5, 176/6, 176/7, 176/8, 176/9, 176/10, 177/1, 177/2, 178, 179, 180, 181			
6. Formy ochrony <b>BRAK</b>			
7. Opracowanie karty adresowej (autor, data i podpis) Ewa Iwaszkiewicz - Beridze marzec 2012			



9. uwagi

<b>GEZ</b>		<b>KARTA ADRESOWA ZABYTKU NIERUCHOMEGO</b>	
1. nazwa <b>RELIKT ZESPOŁU DWORSKIEGO BRAMA WJAZDOWA</b>		2. czas powstania <b>Pocz. XX w.</b>	
8. fotografia z opisem wskazującym orientację			
			
3. miejscowość <b>ZAPOLICE</b>		4. adres <b>ZAPOLICE NR 98-161 ZAPOLICE</b>	
5. Przynależność administracyjna <b>Województwo łódzkie Powiat zduńskowski Gmina Zapolice nr ewid. działki 179</b>		6. Formy ochrony <b>BRAK</b>	
7. Opracowanie karty adresowej (autor, data i podpis) <b>Ewa Iwaszkiewicz - Beridze marzec 2012</b>			



9. uwagi