

**UCHWAŁA NR XXXI/224/21**  
**RADY GMINY ZAPOLICE**  
**z dnia 12 maja 2021 r.**

**w sprawie wyrażenia zgody na ustanowienie służebności przesyłu na nieruchomościach stanowiących własność Gminy Zapolice**

Na podstawie art. 18 ust. 2 pkt 9 lit. a) ustawy z dnia 8 marca 1990 r. o samorządzie gminnym (t. j. Dz. U. z 2020 r. poz. 713, poz. 1378), art. 13 ust. 1 ustawy z dnia 21 sierpnia 1997 r. o gospodarce nieruchomościami (t. j. Dz. U. z 2020 r. poz. 1990; zm.: Dz. U. z 2019 r. poz. 2020 oraz z 2021 r. poz. 11 i poz. 234) i 305<sup>1</sup> ustawy z dnia 23 kwietnia 1964 r. - Kodeks cywilny (t. j. Dz. U. z 2020 r. poz. 1740; zm.: Dz. U. z 2019 r. poz. 1495.) uchwała się co następuje:

**§1.** Wyraża się zgodę na ustanowienie, na czas nieokreślony ma rzecz Nexera Sp. z o. o., za wynagrodzeniem, służebności przesyłu na nieruchomościach stanowiących własność Gminy Zapolice obejmujących zgodnie z załączonymi mapami do niniejszej uchwały następujące działki ewidencyjne:

1. działka numer 87/4 obręb geodezyjny Kalinowa, gm. Zapolice, ujęta w decyzji G.VII.7242/39-2/94 z dnia 16.11.1994 r. (szczegółowe położenie określa załącznik graficzny nr 1 do uchwały);
2. działka numer 166/3 obręb geodezyjny Rembieszów, gm. Zapolice, zapisana w księdze wieczystej SR1Z/00019301/5 (szczegółowe położenie określa załącznik graficzny nr 2 do uchwały);
3. działka numer 258/1 obręb geodezyjny Pstrokonie, gm. Zapolice, ujęta w decyzji G.VII.7242/39-1/94 z dnia 16 listopada 1994 r. (szczegółowe położenie określa załącznik graficzny nr 3 do uchwały);
4. działka numer 276 obręb geodezyjny Świerzyny, gm. Zapolice ujęta w decyzji OZ/Si.III.7242-7/99 z dnia 07.09.1999 r. (szczegółowe położenie określa załącznik graficzny nr 4 do uchwały);
5. działka numer 113/4 obręb geodezyjny Zapolice, gm. Zapolice zapisana w księdze wieczystej SR1Z/00018596/2, (szczegółowe położenie określa załącznik graficzny nr 5 do uchwały);
6. działka numer 229 obręb geodezyjny Zapolice, gm. Zapolice zapisana w księdze wieczystej SR1Z/00016249/1, (szczegółowe położenie określa załącznik graficzny nr 6 do uchwały);

7. działka numer 117 obręb geodezyjny Zapolice, gm. Zapolice, ujęta w decyzji G.VII.7242/39-4/91 z dnia 21.01.1991 r. (szczegółowe położenie określa załącznik graficzny nr 7 do uchwały);
8. działka numer 170 obręb geodezyjny Zapolice, gm. Zapolice ujęta w decyzji G.VII.7242/39-6/97 z dnia 01.09.1997 r. (szczegółowe położenie określa załącznik graficzny nr 8 do uchwały).

**§2.** Wykonanie uchwały powierza się Wójtowi Gminy Zapolice.

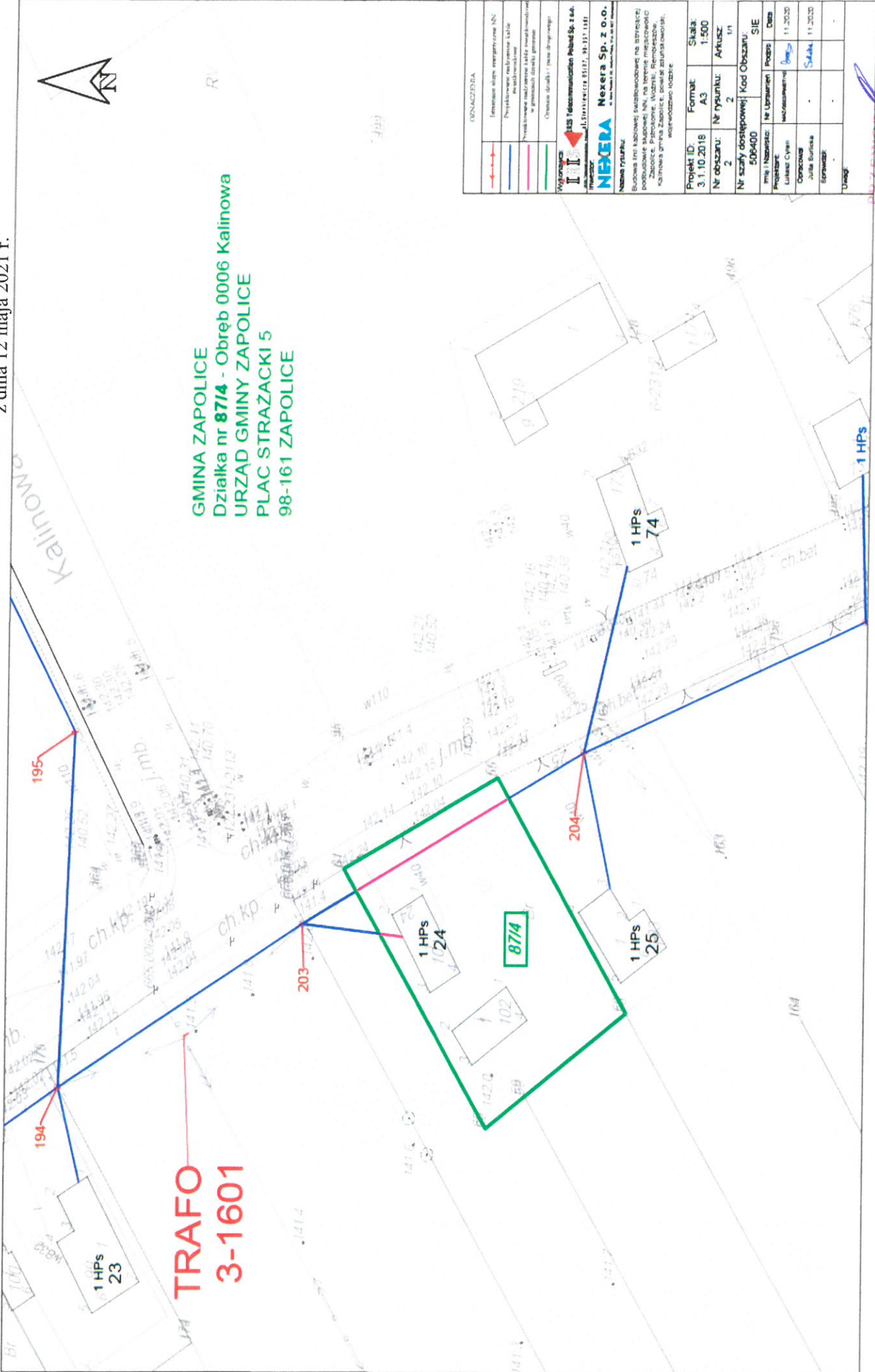
**§3.** Uchwała wchodzi w życie z dniem jej podjęcia.



PRZEWODNICZĄCY  
RADY GMINY

*Piotr Paweł Hryniuk*

Załącznik Nr 1 do uchwały Nr XXXI/224/21  
 Rady Gminy Zapolice  
 z dnia 12 maja 2021 r.



**TRAFO  
 3-1601**

**GMINA ZAPOLICE  
 Działka nr 8714 - Obręb 0006 Kalinowa  
 URZĄD GMINY ZAPOLICE  
 PLAC STRAŻACKI 5  
 98-161 ZAPOLICE**

ODNACZENIA	
	Linia napie wysokiego napięcia NN
	Projektowana infrastruktura kabli na szeregach
	Przebieg linii napie wysokiego napięcia NN w granicach strefy gminnej
	Chybia (drogi) / inne drogi

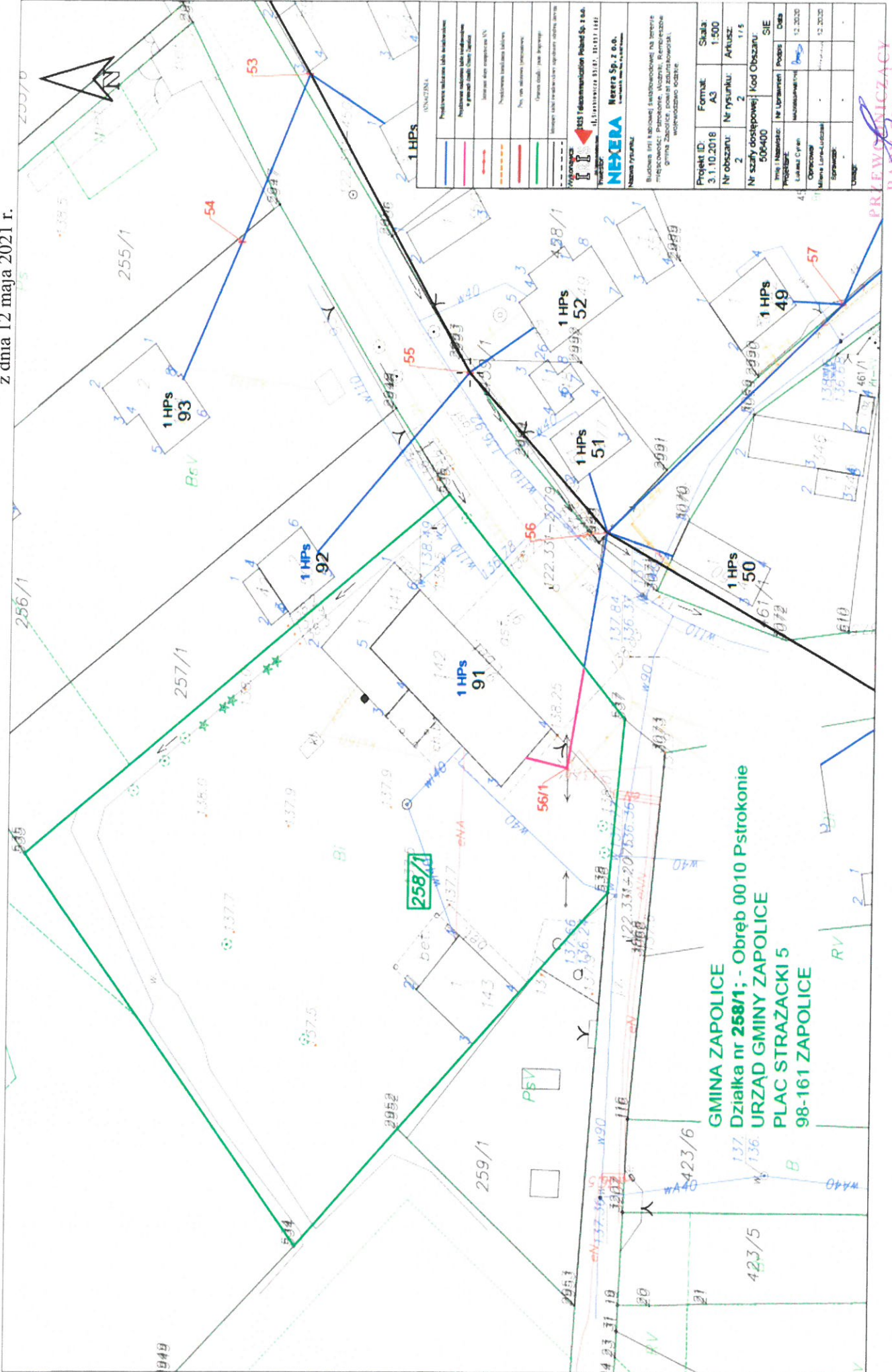
**AGENCIJA**  
**ITIS**  
 123 Telekomunikacji Poland Sp. z o.o.  
 ul. Sieradzka 2117, 91-517 Łódź  
**NEXERA**  
 Nexera Sp. z o.o.  
 ul. Piłsudskiego 10, 91-600 Łódź  
**Nazwa projektu:**  
 Budowa linii kablowej, podłączenie do stacji rozpraszającej napie wysokiego napięcia NN, na terenach objętych planem zagospodarowania przestrzennego (PGZ) Zapolice, Pstrzyżone, Wodźnik, Rembieszko, Kalinowa gmina Zapolice, powiat zaluski powiat, województwo łódzkie.

Projekt ID:	Format:	Skala:
3.1.10.2018	A3	1:500
Nr obszaru:	Nr rysunku:	Aktualizacja:
2	2	1/1
Nr sprofy dostępowej / Kod Obszaru:		
508400		
Imię i Nazwisko:	Nr Ustawień:	Proces:
Julia Burdusa	11.2020	SIE
Opisowa:	Utworzona:	Data:
Julia Burdusa	11.2020	11.2020
Strona:	Strona:	Strona:
1	1	1
Uwagi:		

**PRZEWODNICZĄCY  
 RADY GMINY**  
 Piotr Rutek Hryniuk



Załącznik Nr 3 do uchwały Nr XXXI/224/21  
Rady Gminy Zapolice  
z dnia 12 maja 2021 r.



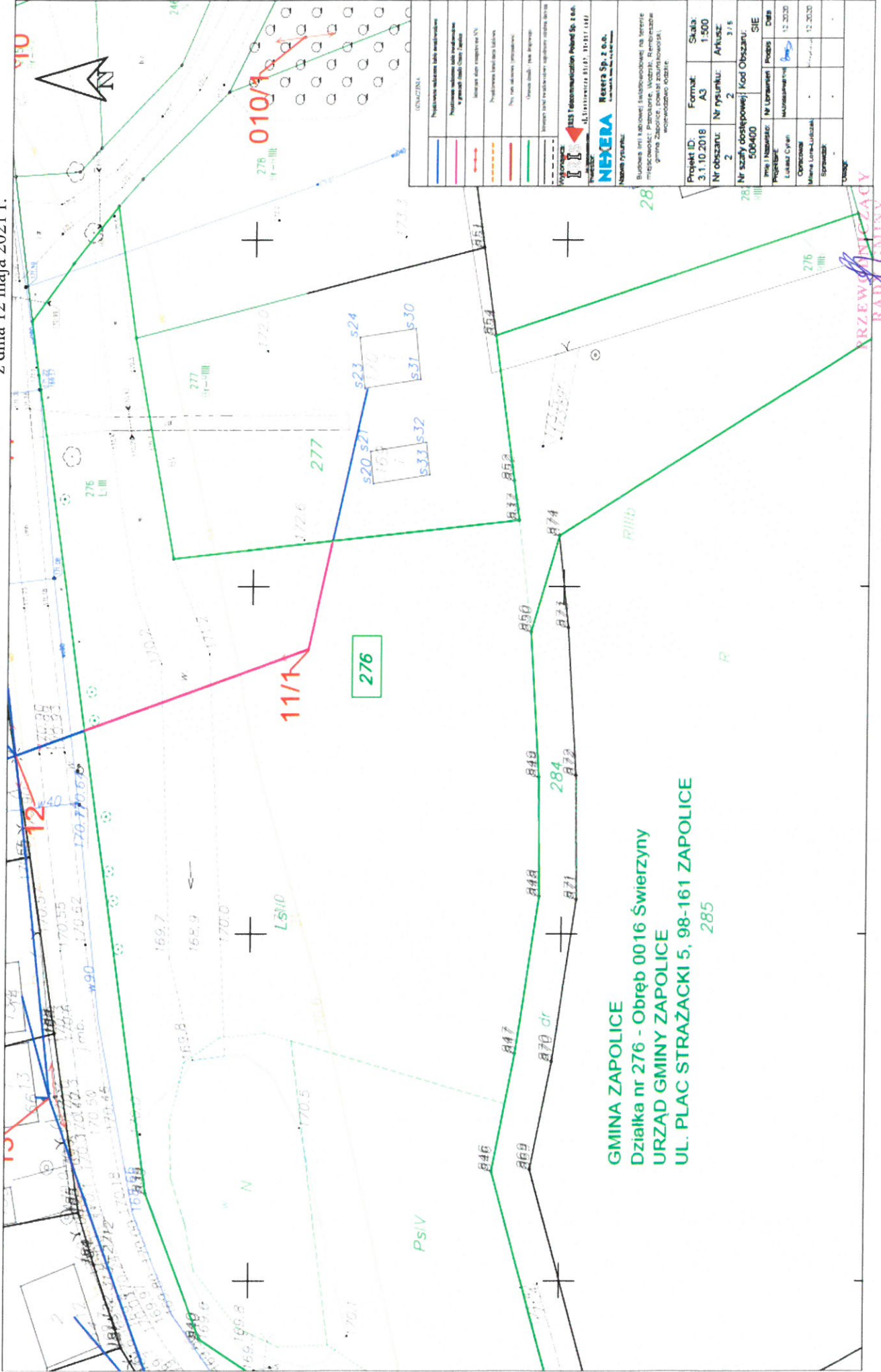
**GMINA ZAPOLICE**  
**Dzielnica nr 258/1; - Obręb 0010 Pstrokonie**  
**URZĄD GMINY ZAPOLICE**  
**PLAC STRAŻACKI 5**  
**98-161 ZAPOLICE**

Projekt ID:	3.1.10.2018	Format:	A3	Skala:	1:500
Nr obszaru:	2	Nr rysunku:	2	Artysta:	1/15
Nr szafy dostawczej:	500-400	Kod obszaru:		SIE:	
Imię i Nazwisko:		Nr Uprawnień:		Podpis:	
Podpis:		Podpis:		Data:	
Podpis:		Podpis:		Data:	
Podpis:		Podpis:		Data:	
Podpis:		Podpis:		Data:	
Podpis:		Podpis:		Data:	

PREWENIJCZY  
RADA GMINY

Piotr Paweł Hryniuk

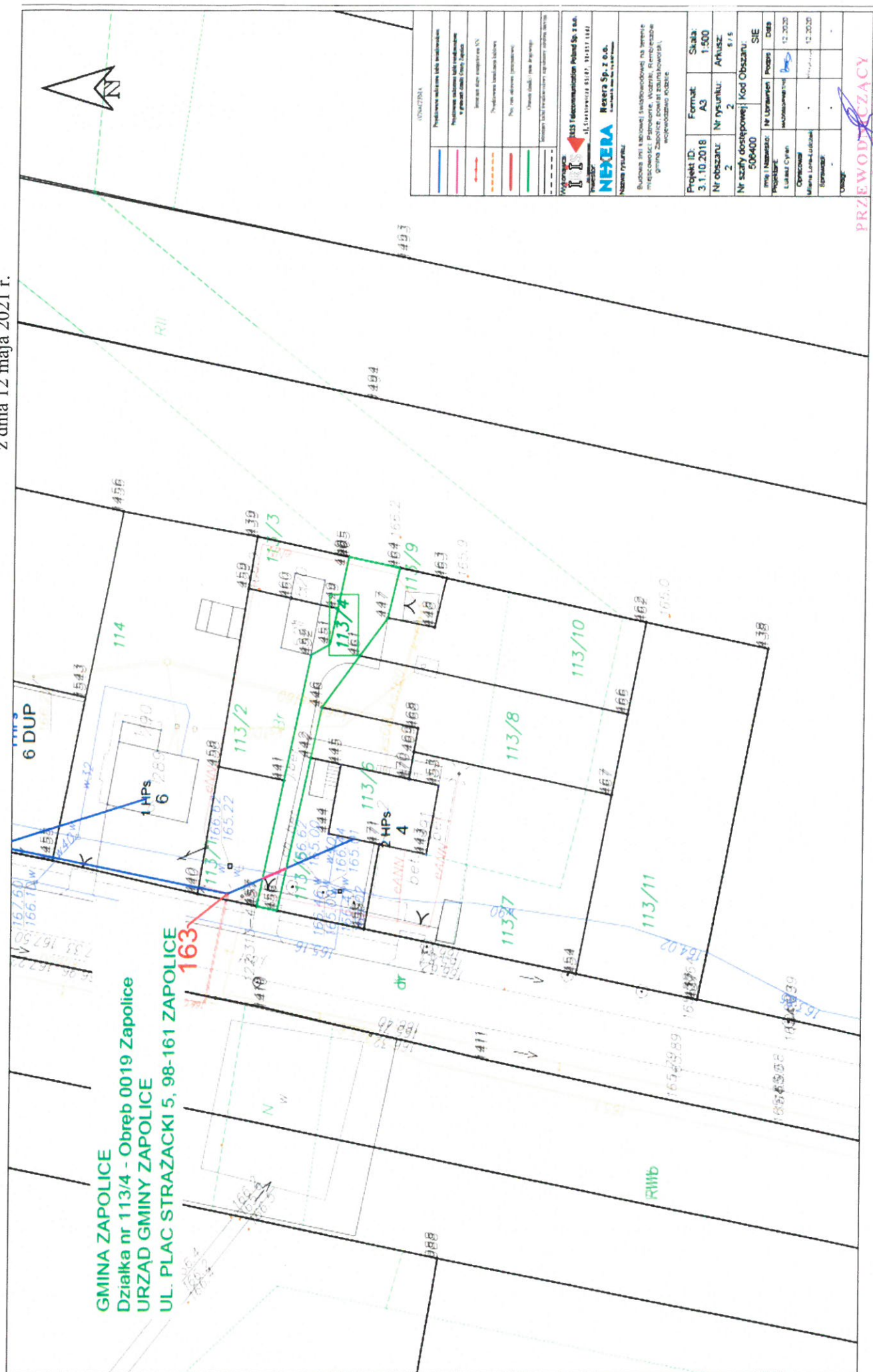
Załącznik Nr 4 do uchwały Nr XXXI/224/21  
 Rady Gminy Zapolice  
 z dnia 12 maja 2021 r.



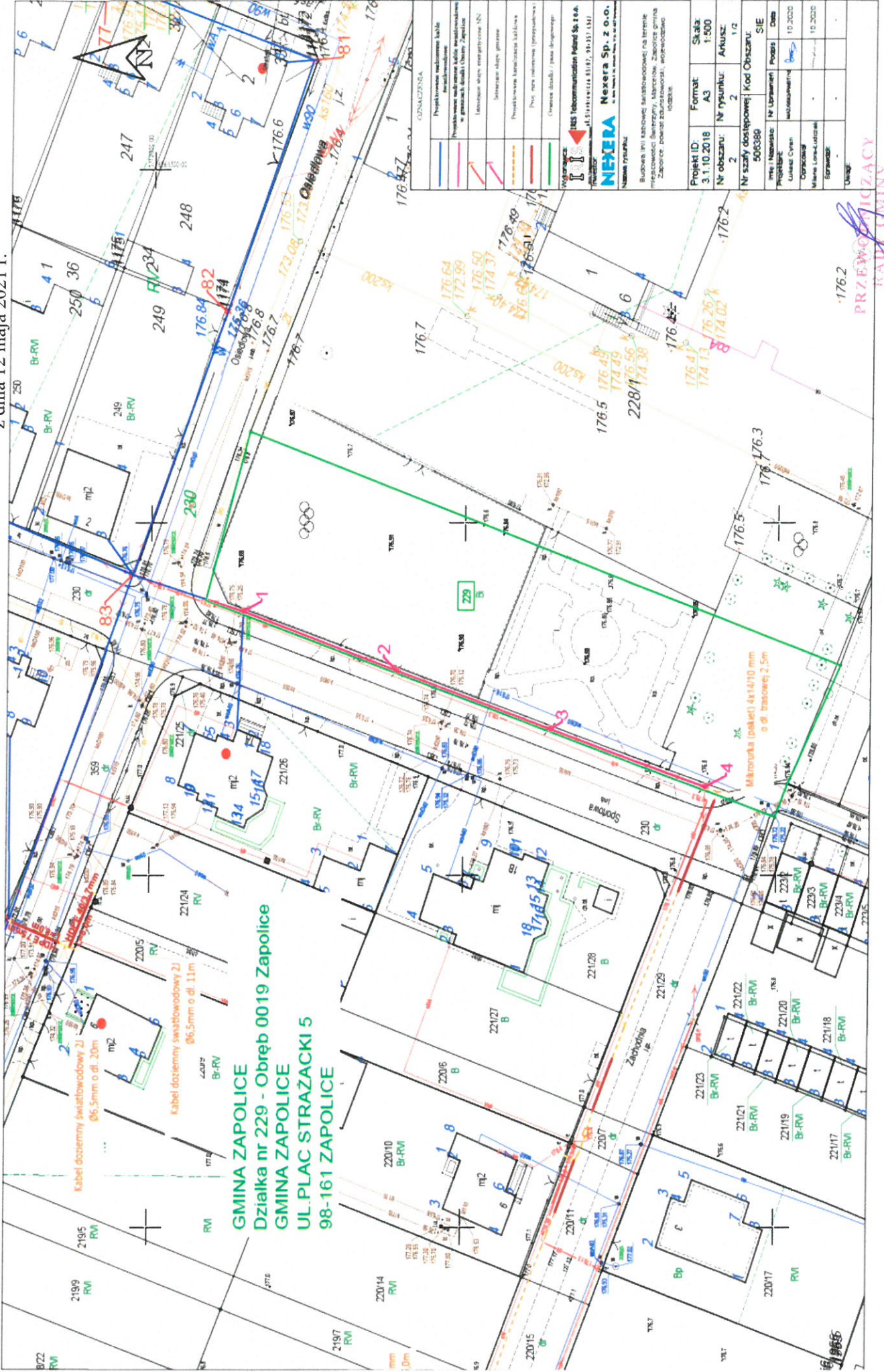
**GMINA ZAPOLICE**  
 Działka nr 276 - Obręb 0016 Świerżyny  
 URZĄD GMINY ZAPOLICE  
 UL. PLAC STRAŻACKI 5, 98-161 ZAPOLICE  
 285

PRZEWOZNIKI  
 RADA GMINY  
 Piotr Paweł Hryniuk

Załącznik Nr 5 do uchwały Nr XXXI/224/21  
Rady Gminy Zapolice  
z dnia 12 maja 2021 r.



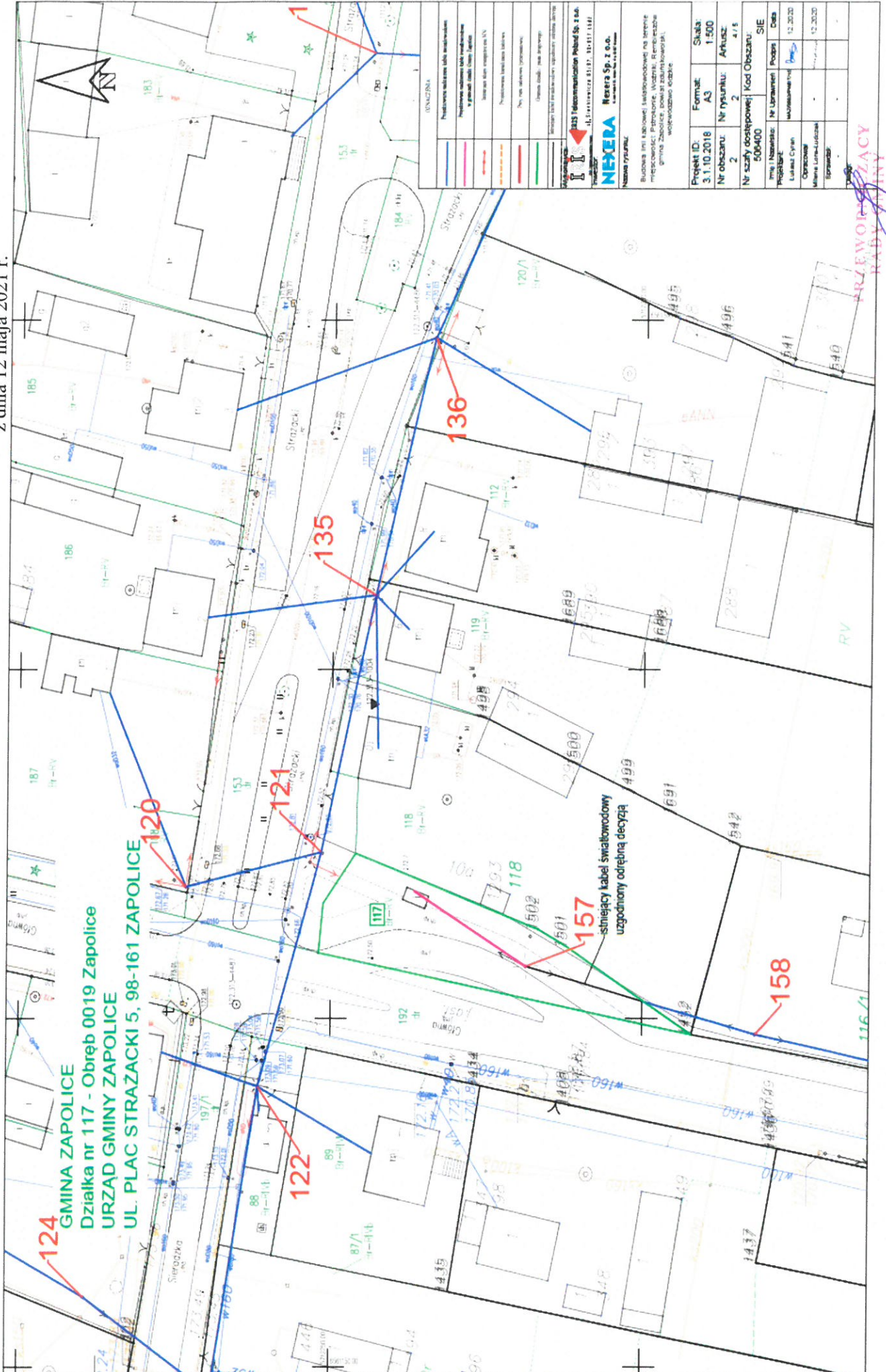
Załącznik Nr 6 do uchwały Nr XXXI/224/21  
Rady Gminy Zapolice  
z dnia 12 maja 2021 r.



PRZEWODNICZĄCY  
KADRA GMINY  
Piotr Paweł Hryniuk



Załącznik Nr 7 do uchwały Nr XXXI/224/21  
Rady Gminy Zapolice  
z dnia 12 maja 2021 r.



**PRZEWORNOŚĆ ZŁĄCZY  
KABLI OPTYCZNYCH**  
Piotr Paweł Hryniuk

