

Zapolice, dn. 23 maja 2022 r.

Znak sprawy: SO.4123.1.2022.KT

### Zawiadomienie

Działając na podstawie §18 ust. 2 i §18b ust. 1,3,4 i 5 rozporządzenia Ministra Kultury i Dziedzictwa narodowego z dnia 26 maja 2011 r. w sprawie prowadzenia rejestru zabytków, krajowej, wojewódzkiej i gminnej ewidencji zabytków oraz krajowego wykazu zabytków skradzionych lub wywiezionych za granicę niezgodnie z prawem, zwanego dalej „rozporządzeniem” (Dz. U. z 2021 r. poz. 56), w nawiązaniu do art. 22 ust. 4 ustawy z dnia 23 lipca 2003 r. o ochronie zabytków i opiece nad zabytkami (Dz. U. z 2022 r. poz. 840), Wójt Gminy Zapolice zawiadamia o zamiarze włączenia nowej karty adresowej zabytku do gminnej ewidencji zabytków:

- 1) kapliczka, Strońsko, nr ewidencyjny działek 228/1.

Zgodnie z §18b ust. 3 rozporządzenia niniejsze zawiadomienie umieszcza się na stronie Biuletynu Informacji Publicznej Urzędu Gminy Zapolice.

Zgodnie z §18b ust. 4 rozporządzenia Wójt Gminy Zapolice zawiadamia właściciela lub posiadacza zabytku albo nieruchomości, na co najmniej 14 dni przed planowanym terminem włączenia karty adresowej zabytku do gminnej ewidencji zabytków.

Z up. WÓJTA  
SEKRETARZ GMINY  
.....  
mgr Janusz Parada

W załączeniu:

- 1) kopia nowej karty adresowej zabytku;
- 2) klauzula informacyjna RODO.

Otrzymują:

- 1)
- 2)
- 3) Urząd Gminy Zapolice



## KLAUZULA INFORMACYJNA

do celów prowadzenia gminnej ewidencji zabytków

Zgodnie z art. 13 ust. 1 i ust. 2 oraz art. 14 ust. 1 i 2 rozporządzeniem Parlamentu Europejskiego i Rady (UE) 2016/679 z 27 kwietnia 2016 r. w sprawie ochrony osób fizycznych w związku z przetwarzaniem danych osobowych i w sprawie swobodnego przepływu takich danych oraz uchylenia dyrektywy 95/46/WE (Dz.U.UE.L.206.119.1) – zwanej przepisami RODO, informuję, iż:

- 1) Administratorem Pana/i danych osobowych jest Wójt Gminy Zapolice, 98-161 Zapolice, ul. Plac Strażacki 5.
- 2) Administrator wyznaczył Inspektora Ochrony Danych, z którym można się skontaktować pisemnie przesyłając korespondencję na w/w. adres lub pod telefonem (43) 823-19-82 wew. 34.
- 3) Pani/Pana dane będą przetwarzane w celu prowadzenia gminnej ewidencji zabytków. Podstawa przetwarzania danych jest art. 6 ust. 1 lit. c i e RODO – przetwarzanie jest niezbędne do wykonania zadania realizowanego w interesie publicznym lub w ramach sprawowania władzy powierzonej administratorowi w zw. z art. 22 ust. 4,5 i 7 ustawy z dnia 23 lipca 2003 r. o ochronie zabytków i opiece nad zabytkami oraz rozporządzenie Ministra Kultury i Dziedzictwa narodowego z dnia 26 maja 2011 r. w sprawie prowadzenia rejestru zabytków, krajowej, wojewódzkiej i gminnej ewidencji zabytków oraz krajowego wykazu zabytków skradzionych lub wywiezionych za granicę niezgodnie z prawem.
- 4) Pani/Pana dane mogą być udostępniane podmiotom upoważnionym na podstawie przepisu prawa. Odrębną kategorię odbiorców, którym mogą być udostępnione Pani/Pana dane są podmioty uprawnione do obsługi doręczeń oraz podmioty, z którymi administrator zawarł umowę na wykonanie transportu lub świadczenie usług serwisowych dla użytkowanych w urzędzie systemów informatycznych lub z którymi Administrator zawarł umowę o powierzenie przetwarzania danych osobowych.
- 5) Pani/Pana dane osobowe będą przetwarzane przez okres niezbędny do realizacji przez wójta obowiązków wynikających z przepisów, o których mowa w pkt.3, a następnie przez czas wynikający z przepisów ustawy z dnia 14 lipca 1983 r. o narodowym zasobie archiwalnym i archiwach.
- 6) Posiada Pani/Pan prawo dostępu do treści swoich danych oraz prawo ich sprostowania, usunięcia, ograniczenia przetwarzania, prawo do przenoszenia danych, prawo wniesienia sprzeciwu.
- 7) W związku z przetwarzaniem Pani/Pana danych ma Pani/Pan prawo wniesienia skargi do organu nadzorczego w przypadku, gdy przetwarzanie danych odbywa się z naruszeniem przepisów dotyczących ochrony danych osobowych, tj. Prezesa Urzędu Ochrony Danych osobowych, ul. Stawki 2, 00-193 Warszawa. (więcej informacji na stronie UODO <https://uodo.gov.pl>)
- 8) Pani/Pana dane nie będą przetwarzane w sposób zautomatyzowany, w tym również nie będą wykorzystywane do profilowania, o którym mowa w art. 22 RODO.
- 9) Pani/Pana dane nie będą przekazywane poza Europejski Obszar Gospodarczy.



**GEZ**

1. Nazwa

**Kapliczka**

## KARTA ADRESOWA ZABYTKU

2. Czas powstania

Wybudowana w 1920 r., przebudowana w 2001 r.

7. Fotografia z opisem wskazującym orientację w stosunku do sąsiednich terenów lub stron świata albo mapa z zaznaczonym stanowiskiem archeologicznym



3. Miejscowość

**Strońsko**

3. Adres

**98-161 Zapolice  
Strońsko  
nr ewid. działki 228/1**

5. Przynależność administracyjna

**Województwo  
łódzkie**

**Powiat  
zduńskowski**

**Gmina Zapolice**

6. Formy ochrony

**Brak**

8. Historia, opis i wartości

Cokół kapliczki oraz otoczenie murowany z czerwonej cegły (został wykonany w 2001 roku, po zniszczeniu starego cokółu). Na cokole umiejscowiona jest metalowa figura Chrystusa. Stąd kapliczka nosi nazwę „Najświętszego Serca Jezusowego”. Figura pokryta białą farbą. Kapliczka położona jest na gruncie prywatnym.

9. Stan zachowania i postulaty dotyczące konserwacji

Stan zachowania dobry.

10. Wykonanie karty (autor, data i podpis)

Katarzyna Tompa

20.05.2022 r.

11. Zatwierdzenie karty (podpis wojewódzkiego konserwatora zabytków)\*

\*dotyczy zabytków niewpisanych do rejestru zabytków i niewłączonych do wojewódzkiej ewidencji zabytków

Zapolice, dn. 23 maja 2022 r.

Znak sprawy: SO.4123.1.2022.KT

### Zawiadomienie

Działając na podstawie §18 ust. 2 i §18b ust. 1,3,4 i 5 rozporządzenia Ministra Kultury i Dziedzictwa narodowego z dnia 26 maja 2011 r. w sprawie prowadzenia rejestru zabytków, krajowej, wojewódzkiej i gminnej ewidencji zabytków oraz krajowego wykazu zabytków skradzionych lub wywiezionych za granicę niezgodnie z prawem, zwanego dalej „rozporządzeniem” (Dz. U. z 2021 r. poz. 56), w nawiązaniu do art. 22 ust. 4 ustawy z dnia 23 lipca 2003 r. o ochronie zabytków i opiece nad zabytkami (Dz. U. z 2022 r. poz. 840), Wójt Gminy Zapolice zawiadamia o zamiarze włączenia nowej karty adresowej zabytku do gminnej ewidencji zabytków:

- 1) kapliczka, Pstrokonie, nr ewidencyjny działki 413/5.

Zgodnie z §18b ust. 3 rozporządzenia niniejsze zawiadomienie umieszcza się na stronie Biuletynu Informacji Publicznej Urzędu Gminy Zapolice.

Zgodnie z §18b ust. 4 rozporządzenia Wójt Gminy Zapolice zawiadamia właściciela lub posiadacza zabytku albo nieruchomości, na co najmniej 14 dni przed planowanym terminem włączenia karty adresowej zabytku do gminnej ewidencji zabytków.

Z up. WÓJTA  
SEKRETARZ GMINY  
...mgr Józef Parada...

W załączeniu:

- 1) kopia nowej karty adresowej zabytku;
- 2) klauzula informacyjna RODO.

Otrzymują:

- 1) :
- 2) Urząd Gminy Zapolice





## KLAUZULA INFORMACYJNA

do celów prowadzenia gminnej ewidencji zabytków

Zgodnie z art. 13 ust. 1 i ust. 2 oraz art. 14 ust. 1 i 2 rozporządzeniem Parlamentu Europejskiego i Rady (UE) 2016/679 z 27 kwietnia 2016 r. w sprawie ochrony osób fizycznych w związku przetwarzaniem danych osobowych i w sprawie swobodnego przepływu takich danych oraz uchylenia dyrektywy 95/46/WE (Dz.U.UE.L.206.119.1) – zwanej przepisami RODO, informuję, iż:

- 1) Administratorem Pana/i danych osobowych jest Wójt Gminy Zapolice, 98-161 Zapolice, ul. Plac Strażacki 5.
- 2) Administrator wyznaczył Inspektora Ochrony Danych, z którym można się skontaktować pisemnie przesyłając korespondencję na w/w. adres lub pod telefonem (43) 823-19-82 wew. 34.
- 3) Pani/Pana dane będą przetwarzane w celu prowadzenia gminnej ewidencji zabytków. Podstawa przetwarzania danych jest art. 6 ust. 1 lit. c i e RODO – przetwarzanie jest niezbędne do wykonania zadania realizowanego w interesie publicznym lub w ramach sprawowania władzy powierzonej administratorowi w zw. z art. 22 ust. 4,5 i 7 ustawy z dnia 23 lipca 2003 r. o ochronie zabytków i opiece nad zabytkami oraz rozporządzenie Ministra Kultury i Dziedzictwa narodowego z dnia 26 maja 2011 r. w sprawie prowadzenia rejestru zabytków, krajowej, wojewódzkiej i gminnej ewidencji zabytków oraz krajowego wykazu zabytków skradzionych lub wywiezionych za granicę niezgodnie z prawem.
- 4) Pani/Pana dane mogą być udostępniane podmiotom upoważnionym na podstawie przepisu prawa. Odrębną kategorię odbiorców, którym mogą być udostępnione Pani/Pana dane są podmioty uprawnione do obsługi doręczeń oraz podmioty, z którymi administrator zawarł umowę na wykonanie transportu lub świadczenie usług serwisowych dla użytkowanych w urzędzie systemów informatycznych lub z którymi Administrator zawarł umowę o powierzenie przetwarzania danych osobowych.
- 5) Pani/Pana dane osobowe będą przetwarzane przez okres niezbędny do realizacji przez wójta obowiązków wynikających z przepisów, o których mowa w pkt.3, a następnie przez czas wynikający z przepisów ustawy z dnia 14 lipca 1983 r. o narodowym zasobie archiwalnym i archiwach.
- 6) Posiada Pani/Pan prawo dostępu do treści swoich danych oraz prawo ich sprostowania, usunięcia, ograniczenia przetwarzania, prawo do przenoszenia danych, prawo wniesienia sprzeciwu.
- 7) W związku z przetwarzaniem Pani/Pana danych ma Pani/Pan prawo wniesienia skargi do organu nadzorczego w przypadku, gdy przetwarzanie danych odbywa się z naruszeniem przepisów dotyczących ochrony danych osobowych, tj. Prezesa Urzędu Ochrony Danych osobowych, ul. Stawki 2, 00-193 Warszawa. (więcej informacji na stronie UODO <https://uodo.gov.pl>)
- 8) Pani/Pana dane nie będą przetwarzane w sposób zautomatyzowany, w tym również nie będą wykorzystywane do profilowania, o którym mowa w art. 22 RODO.
- 9) Pani/Pana dane nie będą przekazywane poza Europejski Obszar Gospodarczy.



**GEZ**

1. Nazwa

Kapliczka

## KARTA ADRESOWA ZABYTKU

2. Czas powstania

Nieznany



7. Fotografia z opisem wskazującym orientację w stosunku do sąsiednich terenów lub stron świata albo mapa z zaznaczonym stanowiskiem archeologicznym

3. Miejscowość

Pstrokonie

3. Adres

98-161 Zapolice  
Pstrokonie  
nr ewid. działki 413/5

5. Przynależność administracyjna

Województwo  
łódzkie

Powiat  
zduńskowski

Gmina Zapolice

6. Formy ochrony

Brak

8. Historia, opis i wartości

Kapliczka murowana zwieńczona metalowym krzyżem. W środku kapliczki znajduje się drewniana figura św. Wawrzyńca. Jak podają mieszkańcy wsi Pstrokonie, ok. 1850 roku mieszkańcy wsi złożyli się na zakup figury i pojechali wozami konnymi po figurkę do Częstochowy. Figura miała chronić wieś przed pożarami, które często występowały na terenie Pstrokoń. Otoczenie kapliczki utwardzone kostką. Kapliczka znajduje się na gruncie prywatnym.

9. Stan zachowania i postulaty dotyczące konserwacji

Stan zachowania dobry.

10. Wykonanie karty (autor, data i podpis)

Katarzyna Tompa

20.05.2022 r.

11. Zatwierdzenie karty (podpis wojewódzkiego konserwatora zabytków)\*

\*dotyczy zabytków niewpisanych do rejestru zabytków i przewidzianych do wojewódzkiej ewidencji zabytków

Zapolice, dn. 23 maja 2022 r.

Znak sprawy: SO.4123.1.2022.KT

### Zawiadomienie

Działając na podstawie §18 ust. 2 i §18b ust. 1,3,4 i 5 rozporządzenia Ministra Kultury i Dziedzictwa narodowego z dnia 26 maja 2011 r. w sprawie prowadzenia rejestru zabytków, krajowej, wojewódzkiej i gminnej ewidencji zabytków oraz krajowego wykazu zabytków skradzionych lub wywiezionych za granicę niezgodnie z prawem, zwanego dalej „rozporządzeniem” (Dz. U. z 2021 r. poz. 56), w nawiązaniu do art. 22 ust. 4 ustawy z dnia 23 lipca 2003 r. o ochronie zabytków i opiece nad zabytkami (Dz. U. z 2022 r. poz. 840), Wójt Gminy Zapolice zawiadamia o zamiarze włączenia nowej karty adresowej zabytku do gminnej ewidencji zabytków:

- 1) kapliczka, Świerzyny, nr ewidencyjny działek 77/1 i 77/2.

Zgodnie z §18b ust. 3 rozporządzenia niniejsze zawiadomienie umieszcza się na stronie Biuletynu Informacji Publicznej Urzędu Gminy Zapolice.

Zgodnie z §18b ust. 4 rozporządzenia Wójt Gminy Zapolice zawiadamia właściciela lub posiadacza zabytku albo nieruchomości, na co najmniej 14 dni przed planowanym terminem włączenia karty adresowej zabytku do gminnej ewidencji zabytków.

Z up. WÓJTA  
SEKRETARZ GMINY  
mgr Jęzusław Maręda

W załączeniu:

- 1) kopia nowej karty adresowej zabytku;
- 2) klauzula informacyjna RODO.

Otrzymują:

- 1)
- 2) Urząd Gminy Zapolice



## KLAUZULA INFORMACYJNA

do celów prowadzenia gminnej ewidencji zabytków

Zgodnie z art. 13 ust. 1 i ust. 2 oraz art. 14 ust. 1 i 2 rozporządzeniem Parlamentu Europejskiego i Rady (UE) 2016/679 z 27 kwietnia 2016 r. w sprawie ochrony osób fizycznych w związku z przetwarzaniem danych osobowych i w sprawie swobodnego przepływu takich danych oraz uchylenia dyrektywy 95/46/WE (Dz.U.UE.L.206.119.1) – zwanej przepisami RODO, informuję, iż:

- 1) Administratorem Pana/i danych osobowych jest Wójt Gminy Zapolice, 98-161 Zapolice, ul. Plac Strażacki 5.
- 2) Administrator wyznaczył Inspektora Ochrony Danych, z którym można się skontaktować pisemnie przesyłając korespondencję na w/w. adres lub pod telefonem (43) 823-19-82 wew. 34.
- 3) Pani/Pana dane będą przetwarzane w celu prowadzenia gminnej ewidencji zabytków. Podstawa przetwarzania danych jest art. 6 ust. 1 lit. c i e RODO – przetwarzanie jest niezbędne do wykonania zadania realizowanego w interesie publicznym lub w ramach sprawowania władzy powierzonej administratorowi w zw. z art. 22 ust. 4,5 i 7 ustawy z dnia 23 lipca 2003 r. o ochronie zabytków i opiece nad zabytkami oraz rozporządzenie Ministra Kultury i Dziedzictwa narodowego z dnia 26 maja 2011 r. w sprawie prowadzenia rejestru zabytków, krajowej, wojewódzkiej i gminnej ewidencji zabytków oraz krajowego wykazu zabytków skradzionych lub wywiezionych za granicę niezgodnie z prawem.
- 4) Pani/Pana dane mogą być udostępniane podmiotom upoważnionym na podstawie przepisu prawa. Odrębną kategorię odbiorców, którym mogą być udostępnione Pani/Pana dane są podmioty uprawnione do obsługi doręczeń oraz podmioty, z którymi administrator zawarł umowę na wykonanie transportu lub świadczenie usług serwisowych dla użytkowanych w urzędzie systemów informatycznych lub z którymi Administrator zawarł umowę o powierzenie przetwarzania danych osobowych.
- 5) Pani/Pana dane osobowe będą przetwarzane przez okres niezbędny do realizacji przez wójta obowiązków wynikających z przepisów, o których mowa w pkt.3, a następnie przez czas wynikający z przepisów ustawy z dnia 14 lipca 1983 r. o narodowym zasobie archiwalnym i archiwach.
- 6) Posiada Pani/Pan prawo dostępu do treści swoich danych oraz prawo ich sprostowania, usunięcia, ograniczenia przetwarzania, prawo do przenoszenia danych, prawo wniesienia sprzeciwu.
- 7) W związku z przetwarzaniem Pani/Pana danych ma Pani/Pan prawo wniesienia skargi do organu nadzorczego w przypadku, gdy przetwarzanie danych odbywa się z naruszeniem przepisów dotyczących ochrony danych osobowych, tj. Prezesa Urzędu Ochrony Danych osobowych, ul. Stawki 2, 00-193 Warszawa. (więcej informacji na stronie UODO <https://uodo.gov.pl>)
- 8) Pani/Pana dane nie będą przetwarzane w sposób zautomatyzowany, w tym również nie będą wykorzystywane do profilowania, o którym mowa w art. 22 RODO.
- 9) Pani/Pana dane nie będą przekazywane poza Europejski Obszar Gospodarczy.





**GEZ**

## KARTA ADRESOWA ZABYTKU

3. Miejscowość

Świerzyny

1. Nazwa

Kapliczka

2. Czas powstania

1945 r.

7. Fotografia z opisem wskazującym orientację w stosunku do sąsiednich terenów lub stron świata albo mapa z zaznaczonym stanowiskiem archeologicznym



3. Adres

98-161 Zapolice  
Świerzyny  
nr ewid. działki 77/2 i  
77/1

5. Przynależność administracyjna

Województwo  
łódzkie

Powiat  
zduńskowski

Gmina Zapolice

6. Formy ochrony

Brak

8. Historia, opis i wartości

Kapliczka murowana zwieńczona metalowym krzyżem. Na kapliczce znajduje się napis „,1945”. Znajduje się na działkach prywatnych. Zadaszenie kapliczki zmienione (pokryta jest blachą falistą), jak również otoczenie kapliczki (płytki i kostka).

9. Stan zachowania i postulaty dotyczące konserwacji

Stan zachowania dobry.

10. Wykonanie karty (autor, data i podpis)

Katarzyna Tompa

20.05.2022 r.

11. Zatwierdzenie karty (podpis wojewódzkiego konserwatora zabytków)\*

\*dotyczy zabytków niewpisanych do rejestru zabytków i niezłączonych do wojewódzkiej ewidencji zabytków

Zapolice, dn. 23 maja 2022 r.

Znak sprawy: SO.4123.1.2022.KT

### Zawiadomienie

Działając na podstawie §18 ust. 2 i §18b ust. 1,3,4 i 5 rozporządzenia Ministra Kultury i Dziedzictwa narodowego z dnia 26 maja 2011 r. w sprawie prowadzenia rejestru zabytków, krajowej, wojewódzkiej i gminnej ewidencji zabytków oraz krajowego wykazu zabytków skradzionych lub wywiezionych za granicę niezgodnie z prawem, zwanego dalej „rozporządzeniem” (Dz. U. z 2021 r. poz. 56), w nawiązaniu do art. 22 ust. 4 ustawy z dnia 23 lipca 2003 r. o ochronie zabytków i opiece nad zabytkami (Dz. U. z 2022 r. poz. 840), Wójt Gminy Zapolice zawiadamia o zamiarze włączenia nowej karty adresowej zabytku do gminnej ewidencji zabytków:

- 1) kapliczka, Strońsko, nr ewidencyjny działki 171.

Zgodnie z §18b ust. 3 rozporządzenia niniejsze zawiadomienie umieszcza się na stronie Biuletynu Informacji Publicznej Urzędu Gminy Zapolice.

Zgodnie z §18b ust. 4 rozporządzenia Wójt Gminy Zapolice zawiadamia właściciela lub posiadacza zabytku albo nieruchomości, na co najmniej 14 dni przed planowanym terminem włączenia karty adresowej zabytku do gminnej ewidencji zabytków.

Z up. WÓJTA  
SEKRETARZ GMINY  
.....mgr. Janusz Jarada

W załączeniu:

- 1) kopia nowej karty adresowej zabytku;
- 2) klauzula informacyjna RODO.

Otrzymują:

- 1)
- 2) Urząd Gminy Zapolice



## KLAUZULA INFORMACYJNA

do celów prowadzenia gminnej ewidencji zabytków

Zgodnie z art. 13 ust. 1 i ust. 2 oraz art. 14 ust. 1 i 2 rozporządzeniem Parlamentu Europejskiego i Rady (UE) 2016/679 z 27 kwietnia 2016 r. w sprawie ochrony osób fizycznych w związku przetwarzaniem danych osobowych i w sprawie swobodnego przepływu takich danych oraz uchylenia dyrektywy 95/46/WE (Dz.U.UE.L.206.119.1) – zwanej przepisami RODO, informuję, iż:

- 1) Administratorem Pana/i danych osobowych jest Wójt Gminy Zapolice, 98-161 Zapolice, ul. Plac Strażacki 5.
- 2) Administrator wyznaczył Inspektora Ochrony Danych, z którym można się skontaktować pisemnie przesyłając korespondencję na w/w. adres lub pod telefonem (43) 823-19-82 wew. 34.
- 3) Pani/Pana dane będą przetwarzane w celu prowadzenia gminnej ewidencji zabytków. Podstawa przetwarzania danych jest art. 6 ust. 1 lit. c i e RODO – przetwarzanie jest niezbędne do wykonania zadania realizowanego w interesie publicznym lub w ramach sprawowania władzy powierzonej administratorowi w zw. z art. 22 ust. 4,5 i 7 ustawy z dnia 23 lipca 2003 r. o ochronie zabytków i opiece nad zabytkami oraz rozporządzenie Ministra Kultury i Dziedzictwa narodowego z dnia 26 maja 2011 r. w sprawie prowadzenia rejestru zabytków, krajowej, wojewódzkiej i gminnej ewidencji zabytków oraz krajowego wykazu zabytków skradzionych lub wywiezionych za granicę niezgodnie z prawem.
- 4) Pani/Pana dane mogą być udostępniane podmiotom upoważnionym na podstawie przepisu prawa. Odrębną kategorię odbiorców, którym mogą być udostępnione Pani/Pana dane są podmioty uprawnione do obsługi doręczeń oraz podmioty, z którymi administrator zawarł umowę na wykonanie transportu lub świadczenie usług serwisowych dla użytkowanych w urzędzie systemów informatycznych lub z którymi Administrator zawarł umowę o powierzenie przetwarzania danych osobowych.
- 5) Pani/Pana dane osobowe będą przetwarzane przez okres niezbędny do realizacji przez wójta obowiązków wynikających z przepisów, o których mowa w pkt.3, a następnie przez czas wynikający z przepisów ustawy z dnia 14 lipca 1983 r. o narodowym zasobie archiwalnym i archiwach.
- 6) Posiada Pani/Pan prawo dostępu do treści swoich danych oraz prawo ich sprostowania, usunięcia, ograniczenia przetwarzania, prawo do przenoszenia danych, prawo wniesienia sprzeciwu.
- 7) W związku z przetwarzaniem Pani/Pana danych ma Pani/Pan prawo wniesienia skargi do organu nadzorczego w przypadku, gdy przetwarzanie danych odbywa się z naruszeniem przepisów dotyczących ochrony danych osobowych, tj. Prezesa Urzędu Ochrony Danych osobowych, ul. Stawki 2, 00-193 Warszawa. (więcej informacji na stronie UODO <https://uodo.gov.pl>)
- 8) Pani/Pana dane nie będą przetwarzane w sposób zautomatyzowany, w tym również nie będą wykorzystywane do profilowania, o którym mowa w art. 22 RODO.
- 9) Pani/Pana dane nie będą przekazywane poza Europejski Obszar Gospodarczy.



**GEZ**


I. Nazwa

**Kapliczka**

## KARTA ADRESOWA ZABYTKU

2. Czas powstania

1903 r.



7. Fotografia z opisem wskazującym orientację w stosunku do sąsiednich terenów lub stron świata albo mapa z zaznaczonym stanowiskiem archeologicznym

3. Miejscowość

**Strońsko**

3. Adres

**98-161 Zapolice  
Strońsko  
nr ewid. działki 171**

5. Przynależność administracyjna

**Województwo  
łódzkie**

**Powiat  
zduńskowolski**

**Gmina Zapolice**

6. Formy ochrony

**Brak**

8. Historia, opis i wartości

Kapliczka murowana zwieńczona metalowym krzyżem. Na kapliczce napis „1903”. We wnętrzu kapliczki znajduje się drewniana figura św. Wawrzyńca wpisana do rejestru zabytków ruchomych woj. łódzkiego. Kapliczka znajduje się na działce prywatnej.

9. Stan zachowania i postulaty dotyczące konserwacji

Stan zachowania dobry.

10. Wykonanie karty (autor, data i podpis)

Katarzyna Tompa

20.05.2022 r.

11. Zatwierdzenie karty (podpis wojewódzkiego konserwatora zabytków)\*

\* dotyczy zabytków niewpisanych do rejestru zabytków i niełączonych do wojewódzkiej ewidencji zabytków



Zapolice, dn. 23 maja 2022 r.

Znak sprawy: SO.4123.1.2022.KT

### Zawiadomienie

Działając na podstawie §18 ust. 2 i §18b ust. 1,3,4 i 5 rozporządzenia Ministra Kultury i Dziedzictwa narodowego z dnia 26 maja 2011 r. w sprawie prowadzenia rejestru zabytków, krajowej, wojewódzkiej i gminnej ewidencji zabytków oraz krajowego wykazu zabytków skradzionych lub wywiezionych za granicę niezgodnie z prawem, zwanego dalej „rozporządzeniem” (Dz. U. z 2021 r. poz. 56), w nawiązaniu do art. 22 ust. 4 ustawy z dnia 23 lipca 2003 r. o ochronie zabytków i opiece nad zabytkami (Dz. U. z 2022 r. poz. 840), Wójt Gminy Zapolice zawiadamia o zamiarze włączenia nowej karty adresowej zabytku do gminnej ewidencji zabytków:

- 1) kapliczka, Swędzeniejewice, nr ewidencyjny działki 151/1.

Zgodnie z §18b ust. 3 rozporządzenia niniejsze zawiadomienie umieszcza się na stronie Biuletynu Informacji Publicznej Urzędu Gminy Zapolice.

Zgodnie z §18b ust. 4 rozporządzenia Wójt Gminy Zapolice zawiadamia właściciela lub posiadacza zabytku albo nieruchomości, na co najmniej 14 dni przed planowanym terminem włączenia karty adresowej zabytku do gminnej ewidencji zabytków.

Z up. WÓJTA  
SEKRETARZ GMINY  
mgr. Janusz Parada.....


W załączeniu:

- 1) kopia nowej karty adresowej zabytku

Otrzymują:

- 1) Powiat Zduńskowolski
- 2) Urząd Gminy Zapolice



<p><b>GEZ</b></p>	<p><b>KARTA ADRESOWA ZABYTKU</b></p>		<p>3. Miejscowość</p> <p><b>Swędzieniejewice</b></p>
<p>1. Nazwa</p> <p><b>Kapliczka</b></p>	<p>2. Czas powstania</p> <p><b>Okres I wojny światowej</b></p>		
<p>7. Fotografia z opisem wskazującym orientację w stosunku do sąsiednich terenów lub stron świata albo mapa z zaznaczonym stanowiskiem archeologicznym</p>			
		<p>5. Przynależność administracyjna</p> <p><b>Województwo łódzkie Powiat zduńskowski Gmina Zapolice</b></p>	<p>6. Formy ochrony</p> <p><b>Brak</b></p>

8. Historia, opis i wartości

Kapliczka murowana zwieńczona metalowym krzyżem. Znajduje się w pasie drogi powiatowej. Pokryta białą farbą.

9. Stan zachowania i postulaty dotyczące konserwacji

Stan zachowania dobry.

10. Wykonanie karty (autor, data i podpis)

Katarzyna Tompa

20.05.2022 r.

11. Zatwierdzenie karty (podpis wojewódzkiego konserwatora zabytków)

\*dotyczy zabytków niewpisanych do rejestru zabytków i niewłączonych do wojewódzkiej ewidencji zabytków

Zapolice, dn. 23 maja 2022 r.

Znak sprawy: SO.4123.1.2022.KT

### Zawiadomienie

Działając na podstawie §18 ust. 2 i §18b ust. 1,3,4 i 5 rozporządzenia Ministra Kultury i Dziedzictwa narodowego z dnia 26 maja 2011 r. w sprawie prowadzenia rejestru zabytków, krajowej, wojewódzkiej i gminnej ewidencji zabytków oraz krajowego wykazu zabytków skradzionych lub wywiezionych za granicę niezgodnie z prawem, zwanego dalej „rozporządzeniem” (Dz. U. z 2021 r. poz. 56), w nawiązaniu do art. 22 ust. 4 ustawy z dnia 23 lipca 2003 r. o ochronie zabytków i opiece nad zabytkami (Dz. U. z 2022 r. poz. 840), Wójt Gminy Zapolice zawiadamia o zamiarze włączenia nowej karty adresowej zabytku do gminnej ewidencji zabytków:

- 1) kapliczka, Strońsko, nr ewidencyjny działki 201.

Zgodnie z §18b ust. 3 rozporządzenia niniejsze zawiadomienie umieszcza się na stronie Biuletynu Informacji Publicznej Urzędu Gminy Zapolice.

Zgodnie z §18b ust. 4 rozporządzenia Wójt Gminy Zapolice zawiadamia właściciela lub posiadacza zabytku albo nieruchomości, na co najmniej 14 dni przed planowanym terminem włączenia karty adresowej zabytku do gminnej ewidencji zabytków.

Z up. WÓJTA  
SEKRETARZ GMINY  
...mgr Janusz Parada...

W załączeniu:

- 1) kopia nowej karty adresowej zabytku

Otrzymują:

- 1) Parafia Rzymskokatolicka p.w. św. Urszuli  
Strońsko 8  
98-161 Zapolice
- 2) Urząd Gminy Zapolice



**GEZ**

## KARTA ADRESOWA ZABYTKU


1. Nazwa

Kapliczka

2. Czas powstania

1912 r.

7. Fotografia z opisem wskazującym orientację w stosunku do sąsiednich terenów lub stron świata albo mapa z zaznaczonym stanowiskiem archeologicznym



3. Miejscowość

Stronisko

3. Adres

98-161 Zapolice  
Stronisko  
nr ewid. działki 201

5. Przynależność administracyjna

Województwo  
łódzkie

Powiat  
zduńskowski

Gmina Zapolice

6. Formy ochrony

Brak

8. Historia, opis i wartości

Kapliczka murowana z kamienną figurą Matki Boskiej. Wykonana w 1912 roku (napis na kapliczce). Kapliczka znajduje się na działce należącej do parafii w Strońsku.

9. Stan zachowania i postulaty dotyczące konserwacji

Stan zachowania dobry.

10. Wykonanie karty (autor, data i podpis)

Katarzyna Tompa

20.05.2022 r.

11. Zatwierdzenie karty (podpis wojewódzkiego konserwatora zabytków)\*

\*dotyczy zabytków niewpisanych do rejestru zabytków i niewliczonych do wojewódzkiej ewidencji zabytków



Zapolice, dn. 23 maja 2022 r.

Znak sprawy: SO.4123.1.2022.KT

### Zawiadomienie

Działając na podstawie §18 ust. 2 i §18b ust. 1,3,4 i 5 rozporządzenia Ministra Kultury i Dziedzictwa narodowego z dnia 26 maja 2011 r. w sprawie prowadzenia rejestru zabytków, krajowej, wojewódzkiej i gminnej ewidencji zabytków oraz krajowego wykazu zabytków skradzionych lub wywiezionych za granicę niezgodnie z prawem, zwanego dalej „rozporządzeniem” (Dz. U. z 2021 r. poz. 56), w nawiązaniu do art. 22 ust. 4 ustawy z dnia 23 lipca 2003 r. o ochronie zabytków i opiece nad zabytkami (Dz. U. z 2022 r. poz. 840), Wójt Gminy Zapolice zawiadamia o zamiarze włączenia nowej karty adresowej zabytku do gminnej ewidencji zabytków:

- 1) kapliczka, Branica, nr ewidencyjny działki 373/2.

Zgodnie z §18b ust. 3 rozporządzenia niniejsze zawiadomienie umieszcza się na stronie Biuletynu Informacji Publicznej Urzędu Gminy Zapolice.

Zgodnie z §18b ust. 4 rozporządzenia Wójt Gminy Zapolice zawiadamia właściciela lub posiadacza zabytku albo nieruchomości, na co najmniej 14 dni przed planowanym terminem włączenia karty adresowej zabytku do gminnej ewidencji zabytków.

Z up. WÓJTA  
SEKRETARZ GMINY  
mgr Janusz Parada

W załączeniu:

- 1) kopia nowej karty adresowej zabytku;
- 2) klauzula informacyjna RODO.

Otrzymują:

- 1)
- ②) Urząd Gminy Zapolice




## KLAUZULA INFORMACYJNA

do celów prowadzenia gminnej ewidencji zabytków

Zgodnie z art. 13 ust. 1 i ust. 2 oraz art. 14 ust. 1 i 2 rozporządzeniem Parlamentu Europejskiego i Rady (UE) 2016/679 z 27 kwietnia 2016 r. w sprawie ochrony osób fizycznych w związku z przetwarzaniem danych osobowych i w sprawie swobodnego przepływu takich danych oraz uchylenia dyrektywy 95/46/WE (Dz.U.UE.L.206.119.1) – zwanej przepisami RODO, informuję, iż:

- 1) Administratorem Pana/i danych osobowych jest Wójt Gminy Zapolice, 98-161 Zapolice, ul. Plac Strażacki 5.
- 2) Administrator wyznaczył Inspektora Ochrony Danych, z którym można się skontaktować pisemnie przesyłając korespondencję na w/w. adres lub pod telefonem (43) 823-19-82 wew. 34.
- 3) Pani/Pana dane będą przetwarzane w celu prowadzenia gminnej ewidencji zabytków. Podstawa przetwarzania danych jest art. 6 ust. 1 lit. c i e RODO – przetwarzanie jest niezbędne do wykonania zadania realizowanego w interesie publicznym lub w ramach sprawowania władzy powierzonej administratorowi w zw. z art. 22 ust. 4,5 i 7 ustawy z dnia 23 lipca 2003 r. o ochronie zabytków i opiece nad zabytkami oraz rozporządzenie Ministra Kultury i Dziedzictwa narodowego z dnia 26 maja 2011 r. w sprawie prowadzenia rejestru zabytków, krajowej, wojewódzkiej i gminnej ewidencji zabytków oraz krajowego wykazu zabytków skradzionych lub wywiezionych za granicę niezgodnie z prawem.
- 4) Pani/Pana dane mogą być udostępniane podmiotom upoważnionym na podstawie przepisu prawa. Odrębną kategorię odbiorców, którym mogą być udostępnione Pani/Pana dane są podmioty uprawnione do obsługi doręczeń oraz podmioty, z którymi administrator zawarł umowę na wykonanie transportu lub świadczenie usług serwisowych dla użytkowanych w urzędzie systemów informatycznych lub z którymi Administrator zawarł umowę o powierzenie przetwarzania danych osobowych.
- 5) Pani/Pana dane osobowe będą przetwarzane przez okres niezbędny do realizacji przez wójta obowiązków wynikających z przepisów, o których mowa w pkt.3, a następnie przez czas wynikający z przepisów ustawy z dnia 14 lipca 1983 r. o narodowym zasobie archiwalnym i archiwach.
- 6) Posiada Pani/Pan prawo dostępu do treści swoich danych oraz prawo ich sprostowania, usunięcia, ograniczenia przetwarzania, prawo do przenoszenia danych, prawo wniesienia sprzeciwu.
- 7) W związku z przetwarzaniem Pani/Pana danych ma Pani/Pan prawo wniesienia skargi do organu nadzorczego w przypadku, gdy przetwarzanie danych odbywa się z naruszeniem przepisów dotyczących ochrony danych osobowych, tj. Prezesa Urzędu Ochrony Danych osobowych, ul. Stawki 2, 00-193 Warszawa. (więcej informacji na stronie UODO <https://uodo.gov.pl>)
- 8) Pani/Pana dane nie będą przetwarzane w sposób zautomatyzowany, w tym również nie będą wykorzystywane do profilowania, o którym mowa w art. 22 RODO.
- 9) Pani/Pana dane nie będą przekazywane poza Europejski Obszar Gospodarczy.



<p><b>GEZ</b></p>	<p><b>KARTA ADRESOWA ZABYTKU</b></p>		<p>3. Miejscowość</p> <p><b>Branica</b></p>
<p>1. Nazwa</p> <p><b>Kapliczka</b></p>	<p>2. Czas powstania</p> <p><b>1932 rok</b></p>	<p>7. Fotografia z opisem wskazującym orientację w stosunku do sąsiednich terenów lub stron świata albo mapa z zaznaczonym stanowiskiem archeologicznym</p>	
		<p>3. Adres</p> <p><b>98-161 Zapolice Branica nr ewid. działki 373/2</b></p>	<p>5. Przynależność administracyjna</p> <p><b>Województwo łódzkie Powiat zduńskowski Gmina Zapolice</b></p>
			<p>6. Formy ochrony</p> <p><b>Brak</b></p>

8. Historia, opis i wartości

Kapliczka murowana zwieńczona metalowym krzyżem, porośnięta bluszczem. Znajduje się na działce prywatnej.

9. Stan zachowania i postulaty dotyczące konserwacji

Stan zachowania dobry.

10. Wykonanie karty (autor, data i podpis)

Katarzyna Tompa

20.05.2022 r.

11. Zatwierdzenie karty (podpis wojewódzkiego konserwatora zabytków)

\*dotyczy zabytków niewpisanych do rejestru zabytków i niewłączonych do wojewódzkiej ewidencji zabytków

Zapolice, dn. 23 maja 2022 r.

Znak sprawy: SO.4123.1.2022.KT

### Zawiadomienie

Działając na podstawie §18 ust. 2 i §18b ust. 1,3,4 i 5 rozporządzenia Ministra Kultury i Dziedzictwa narodowego z dnia 26 maja 2011 r. w sprawie prowadzenia rejestru zabytków, krajowej, wojewódzkiej i gminnej ewidencji zabytków oraz krajowego wykazu zabytków skradzionych lub wywiezionych za granicę niezgodnie z prawem, zwanego dalej „rozporządzeniem” (Dz. U. z 2021 r. poz. 56), w nawiązaniu do art. 22 ust. 4 ustawy z dnia 23 lipca 2003 r. o ochronie zabytków i opiece nad zabytkami (Dz. U. z 2022 r. poz. 840), Wójt Gminy Zapolice zawiadamia o zamiarze włączenia nowej karty adresowej zabytku do gminnej ewidencji zabytków:

- 1) kapliczka, Branica, nr ewidencyjny działki 470.

Zgodnie z §18b ust. 3 rozporządzenia niniejsze zawiadomienie umieszcza się na stronie Biuletynu Informacji Publicznej Urzędu Gminy Zapolice.

Zgodnie z §18b ust. 4 rozporządzenia Wójt Gminy Zapolice zawiadamia właściciela lub posiadacza zabytku albo nieruchomości, na co najmniej 14 dni przed planowanym terminem włączenia karty adresowej zabytku do gminnej ewidencji zabytków.

Z up. WÓJTA  
SEKRETARZ GMINY  
.....mgr Janusz Parada.....

W załączeniu:

- 1) kopia nowej karty adresowej zabytku;
- 2) klauzula informacyjna RODO.

Otrzymują:

- 1)
- 2)
- 3)
- 4) Urząd Gminy Zapolice





## KLAUZULA INFORMACYJNA

do celów prowadzenia gminnej ewidencji zabytków

Zgodnie z art. 13 ust. 1 i ust. 2 oraz art. 14 ust. 1 i 2 rozporządzeniem Parlamentu Europejskiego i Rady (UE) 2016/679 z 27 kwietnia 2016 r. w sprawie ochrony osób fizycznych w związku z przetwarzaniem danych osobowych i w sprawie swobodnego przepływu takich danych oraz uchylenia dyrektywy 95/46/WE (Dz.U.UE.L.206.119.1) – zwanej przepisami RODO, informuję, iż:

- 1) Administratorem Pana/i danych osobowych jest Wójt Gminy Zapolice, 98-161 Zapolice, ul. Plac Strażacki 5.
- 2) Administrator wyznaczył Inspektora Ochrony Danych, z którym można się skontaktować pisemnie przesyłając korespondencję na w/w. adres lub pod telefonem (43) 823-19-82 wew. 34.
- 3) Pani/Pana dane będą przetwarzane w celu prowadzenia gminnej ewidencji zabytków. Podstawa przetwarzania danych jest art. 6 ust. 1 lit. c i e RODO – przetwarzanie jest niezbędne do wykonania zadania realizowanego w interesie publicznym lub w ramach sprawowania władzy powierzonej administratorowi w zw. z art. 22 ust. 4,5 i 7 ustawy z dnia 23 lipca 2003 r. o ochronie zabytków i opiece nad zabytkami oraz rozporządzenie Ministra Kultury i Dziedzictwa narodowego z dnia 26 maja 2011 r. w sprawie prowadzenia rejestru zabytków, krajowej, wojewódzkiej i gminnej ewidencji zabytków oraz krajowego wykazu zabytków skradzionych lub wywiezionych za granicę niezgodnie z prawem.
- 4) Pani/Pana dane mogą być udostępniane podmiotom upoważnionym na podstawie przepisu prawa. Odrębną kategorię odbiorców, którym mogą być udostępnione Pani/Pana dane są podmioty uprawnione do obsługi doręczeń oraz podmioty, z którymi administrator zawarł umowę na wykonanie transportu lub świadczenie usług serwisowych dla użytkowanych w urzędzie systemów informatycznych lub z którymi Administrator zawarł umowę o powierzenie przetwarzania danych osobowych.
- 5) Pani/Pana dane osobowe będą przetwarzane przez okres niezbędny do realizacji przez wójta obowiązków wynikających z przepisów, o których mowa w pkt.3, a następnie przez czas wynikający z przepisów ustawy z dnia 14 lipca 1983 r. o narodowym zasobie archiwalnym i archiwach.
- 6) Posiada Pani/Pan prawo dostępu do treści swoich danych oraz prawo ich sprostowania, usunięcia, ograniczenia przetwarzania, prawo do przenoszenia danych, prawo wniesienia sprzeciwu.
- 7) W związku z przetwarzaniem Pani/Pana danych ma Pani/Pan prawo wniesienia skargi do organu nadzorczego w przypadku, gdy przetwarzanie danych odbywa się z naruszeniem przepisów dotyczących ochrony danych osobowych, tj. Prezesa Urzędu Ochrony Danych osobowych, ul. Stawki 2, 00-193 Warszawa. (więcej informacji na stronie UODO <https://uodo.gov.pl>)
- 8) Pani/Pana dane nie będą przetwarzane w sposób zautomatyzowany, w tym również nie będą wykorzystywane do profilowania, o którym mowa w art. 22 RODO.
- 9) Pani/Pana dane nie będą przekazywane poza Europejski Obszar Gospodarczy.



**GEZ**

1. Nazwa

**Kapliczka**

## KARTA ADRESOWA ZABYTKU

2. Czas powstania

Okres międzywojenny

3. Miejscowość

**Branica**

7. Fotografia z opisem wskazującym orientację w stosunku do sąsiednich terenów lub stron świata albo mapa z zaznaczonym stanowiskiem archeologicznym



3. Adres

**98-161 Zapolice  
Branica  
nr ewid. działki 470**

5. Przynależność administracyjna

**Województwo łódzkie  
Powiat zduńskowski  
Gmina Zapolice**

6. Formy ochrony

**Brak**

8. Historia, opis i wartości

Kapliczka murowana zwińczone metalowym krzyżem. Pod warstwa farby niewidoczny napis. Kapliczka znajduje się na działce prywatnej.

9. Stan zachowania i postulaty dotyczące konserwacji

Stan zachowania dobry.

10. Wykonanie karty (autor, data i podpis)

Katarzyna Tompa

20.05.2022 r.

11. Zatwierdzenie karty (podpis wojewódzkiego konserwatora zabytków)\*

\*dotyczy zabytków niewpisanych do rejestru zabytków i niewłączonych do wojewódzkiej ewidencji zabytków

Zapolice, dn. 23 maja 2022 r.

Znak sprawy: SO.4123.1.2022.KT

### Zawiadomienie

Działając na podstawie §18 ust. 2 i §18b ust. 1,3,4 i 5 rozporządzenia Ministra Kultury i Dziedzictwa narodowego z dnia 26 maja 2011 r. w sprawie prowadzenia rejestru zabytków, krajowej, wojewódzkiej i gminnej ewidencji zabytków oraz krajowego wykazu zabytków skradzionych lub wywiezionych za granicę niezgodnie z prawem, zwanego dalej „rozporządzeniem” (Dz. U. z 2021 r. poz. 56), w nawiązaniu do art. 22 ust. 4 ustawy z dnia 23 lipca 2003 r. o ochronie zabytków i opiece nad zabytkami (Dz. U. z 2022 r. poz. 840), Wójt Gminy Zapolice zawiadamia o zamiarze włączenia nowej karty adresowej zabytku do gminnej ewidencji zabytków:

- 1) kapliczka, Branica, nr ewidencyjny działki 402/6.

Zgodnie z §18b ust. 3 rozporządzenia niniejsze zawiadomienie umieszcza się na stronie Biuletynu Informacji Publicznej Urzędu Gminy Zapolice.

Zgodnie z §18b ust. 4 rozporządzenia Wójt Gminy Zapolice zawiadamia właściciela lub posiadacza zabytku albo nieruchomości, na co najmniej 14 dni przed planowanym terminem włączenia karty adresowej zabytku do gminnej ewidencji zabytków.

Z up. M. G. I. A.  
SEKRETARZ GMINY

.....mgr. Janusz Paraga.....

W załączeniu:

- 1) kopia nowej karty adresowej zabytku;
- 2) klauzula informacyjna RODO.

Otrzymują:

- 1)
- 2) Urząd Gminy Zapolice



## KLAUZULA INFORMACYJNA


do celów prowadzenia gminnej ewidencji zabytków

Zgodnie z art. 13 ust. 1 i ust. 2 oraz art. 14 ust. 1 i 2 rozporządzeniem Parlamentu Europejskiego i Rady (UE) 2016/679 z 27 kwietnia 2016 r. w sprawie ochrony osób fizycznych w związku przetwarzaniem danych osobowych i w sprawie swobodnego przepływu takich danych oraz uchylenia dyrektywy 95/46/WE (Dz.U.UE.L.206.119.1) – zwanej przepisami RODO, informuję, iż:

- 1) Administratorem Pana/i danych osobowych jest Wójt Gminy Zapolice, 98-161 Zapolice, ul. Plac Strażacki 5.
- 2) Administrator wyznaczył Inspektora Ochrony Danych, z którym można się skontaktować pisemnie przesyłając korespondencję na w/w. adres lub pod telefonem (43) 823-19-82 wew. 34.
- 3) Pani/Pana dane będą przetwarzane w celu prowadzenia gminnej ewidencji zabytków. Podstawa przetwarzania danych jest art. 6 ust. 1 lit. c i e RODO – przetwarzanie jest niezbędne do wykonania zadania realizowanego w interesie publicznym lub w ramach sprawowania władzy powierzonej administratorowi w zw. z art. 22 ust. 4,5 i 7 ustawy z dnia 23 lipca 2003 r. o ochronie zabytków i opiece nad zabytkami oraz rozporządzenie Ministra Kultury i Dziedzictwa narodowego z dnia 26 maja 2011 r. w sprawie prowadzenia rejestru zabytków, krajowej, wojewódzkiej i gminnej ewidencji zabytków oraz krajowego wykazu zabytków skradzionych lub wywiezionych za granicę niezgodnie z prawem.
- 4) Pani/Pana dane mogą być udostępniane podmiotom upoważnionym na podstawie przepisu prawa. Odrębną kategorię odbiorców, którym mogą być udostępnione Pani/Pana dane są podmioty uprawnione do obsługi doręczeń oraz podmioty, z którymi administrator zawarł umowę na wykonanie transportu lub świadczenie usług serwisowych dla użytkowanych w urzędzie systemów informatycznych lub z którymi Administrator zawarł umowę o powierzenie przetwarzania danych osobowych.
- 5) Pani/Pana dane osobowe będą przetwarzane przez okres niezbędny do realizacji przez wójta obowiązków wynikających z przepisów, o których mowa w pkt.3, a następnie przez czas wynikający z przepisów ustawy z dnia 14 lipca 1983 r. o narodowym zasobie archiwalnym i archiwach.
- 6) Posiada Pani/Pan prawo dostępu do treści swoich danych oraz prawo ich sprostowania, usunięcia, ograniczenia przetwarzania, prawo do przenoszenia danych, prawo wniesienia sprzeciwu.
- 7) W związku z przetwarzaniem Pani/Pana danych ma Pani/Pan prawo wniesienia skargi do organu nadzorczego w przypadku, gdy przetwarzanie danych odbywa się z naruszeniem przepisów dotyczących ochrony danych osobowych, tj. Prezesa Urzędu Ochrony Danych osobowych, ul. Stawki 2, 00-193 Warszawa. (więcej informacji na stronie UODO <https://uodo.gov.pl>)
- 8) Pani/Pana dane nie będą przetwarzane w sposób zautomatyzowany, w tym również nie będą wykorzystywane do profilowania, o którym mowa w art. 22 RODO.
- 9) Pani/Pana dane nie będą przekazywane poza Europejski Obszar Gospodarczy.





<p><b>GEZ</b></p>	<p><b>KARTA ADRESOWA ZABYTKU</b></p>		<p>3. Miejscowość</p>
<p>1. Nazwa</p> <p><b>Kapliczka</b></p>	<p>2. Czas powstania</p> <p>Prawdopodobnie okres międzywojenny</p>		
<p>7. Fotografia z opisem wskazującym orientację w stosunku do sąsiednich terenów lub stron świata albo mapa z zaznaczonym stanowiskiem archeologicznym</p> 			<p>3. Adres</p> <p>98-161 Zapolice Branica nr ewid. działki 402/6</p> <hr/> <p>5. Przynależność administracyjna</p> <p>Województwo łódzkie Powiat zduńskowski Gmina Zapolice</p> <hr/> <p>6. Formy ochrony</p> <p>Brak</p>

8. Historia, opis i wartości

Kapliczka murowana, kryta dachówką. Znajduje się na gruncie prywatnym.

9. Stan zachowania i postulaty dotyczące konserwacji

Stan zachowania średni. Częściowo zniszczone dachówki na dachu kapliczki.

10. Wykonanie karty (autor, data i podpis)

Katarzyna Tompa

20.05.2022 r.

11. Zatwierdzenie karty (podpis wojewódzkiego konserwatora zabytków)\*

\*dotyczy zabytków niewpisanych do rejestru zabytków i nieujętych w ewidencji zabytków